Жер учаскелерін калыптастыру
жөніндегі жерге орналастыру
жобасын жасау қағидаларына
2-қосымша
Нысан

Келісілді, тапсырыс беруші:
_____
«Казталов ауданының жер қатынастары
бөлімі» ММ-нің басшысы
Нурмухамбетов С.А.
(жеке тұлғаның аты, әкесінің аты
(бар болса), тегі немесе заңды тұлғаның толық атауы)
20__ жылғы ___ _____

Бұйрықпен бекітілді:
_____
«Казталов ауданының жер қатынастары
бөлімі» ММ-нің басшысы
Нурмухамбетов С.А.
(жер қатынастары жөніндегі уәкілетті органның атауы
20___ жылғы _____ №_____

«АЗАМАТТАРҒА АРНАЛҒАН ҮКІМЕТ» МЕМЛЕКЕТТІК КОРПОРАЦИЯСЫ» КОММЕРЦИЯЛЫҚ ЕМЕС АКЦИОНЕРЛІК ҚОҒАМНЫҢ БАТЫС ҚАЗАҚСТАН ОБЛЫСЫ БОЙЫНША ФИЛИАЛЫ
БСН 160440007161
(жерге орналастыру жобасын әзірлеуді жүзеге асыратын жеке тұлғаның аты, әкесінің аты (бар болса), тегі немесе заңды тұлғаның толық атауы, жеке тұлғаның жеке сәйкестендіру нөмірі немесе заңды тұлғаның бизнес-сәйкестендіру нөмірі)

Жерге орналастыру жобасының титул парағы

Жер учаскесін беру туралы
ЖЕРГЕ ОРНАЛАСТЫРУ ЖОБАСЫ
(жерге орналастыру жобасының атауы)

Жер учаскесінің алаңы: **15 га.**

Жер учаскесінің орналасқан жері (мекен жайы): **БҚО, Казталов ауданы, Жаңажол ауылдық округі, Жаңажол ауылы.**

Жобаны орындаушы: **жетекші маман Н.Ж.Оразғалиев**
(аты, әкесінің аты (бар болса), тегі)

Әзірлеуші: **Казталов ауданының тіркеу және жер кадастры бөлімі**
(жеке тұлғаның аты, әкесінің аты (бар болса), тегі немесе заңды тұлғаның толық атауы)

МО

Күні: 2024 жылғы 14 маусым

Жер учаскелерін калыптастыру
жөніндегі жерге орналастыру
жобасын жасау қағидаларына
3-қосымша
Нысан

Жерге орналастыру жобасының тізімдемесі

№ р/с	Құжаттардың атауы	Парақтар саны	Парақтар
1	Мәтіндік бөлімі	1	1
2	Жерге орналастыру жобасының тізімдемесі	1	2
3	Тапсырыс берушіден қабылданған құжаттардың тізбесі	1	3
4	Жерге орналастыру жобасын әзірлеуге арналған өтініш	1	4
5	Мемлекеттік мекеменің тіркеу куәлігі	1	5
7	Жер учаскесін анықтау актісі №79	1	7
8	Техникалық бөлімі	1	8
9	Жерге орналастыру жобасына түсіндірме жазба	1	9
10	Жер учаскесін танаптық зерттеп-қарау актісі	1	10
11	Жер учаскесінің схемасы (жоспары)	1	11
12	Жер учаскесін келісу схемасы (жоспары)	1	12
13	Жобаланып отырған жер учаскесі координаттарының ведомомін салыстырып тексеру актісі	1	13
14	Жобаланып отырған жер учаскесінің жоспары	1	14
15	Координат жиынтығы	1	15
	Жиыны :	**15**	**15**

жетекші маман Н.Ж.Оразғалиев

Жерге орналастыру жобасын орындаушының аты-жөні

Қолы

Жер учаскелерін калыптастыру
жөніндегі жерге орналастыру
жобасын жасау қағидаларына
4-қосымша
Нысан

Тапсырыс берушіден қабылданған құжаттар тізбесі

р/с №	Құжат атауы	Парақтар саны	Ескертпе (көшірмелер, түпнұсқалар, формат)
1	Жерге орналастыру жобасын әзірлеуге арналған өтініш	1	түп-нұска, А4
2	Мемлекеттік мекеменің тіркеу куәлігі	1	көшірме
3	Жер учаскесін анықтау актісі №79		

Қабылдаған: жетекші маман Н.Ж.Оразғалиев

(құжаттарды қабылдаған адамның аты, әкесінің аты (бар болса), тегі)

қолы

Тапсырған: Нурмухамбетов С.А.

(құжаттарды тапсырған адамның аты, әкесінің аты (бар болса), тегі)

қолы, күні

Жер учаскелерін қалыптастыру
жөніндегі жерге орналастыру
жобасын жасау қағидаларына
5-қосымша
Нысан

Мемлекеттік корпорациясы КЕ АҚ БҚО
бойынша филиалының Казталов аудандық
бөлімінің басшысы
М.Қойшыбаевқа

«Казталов ауданының жер қатынастары
бөлімі» ММ-нің басшысы
Нурмухамбетов С.А.
Мекен-жайы:
Казталов ауданы, Казталов ауылы,
Жабаев к-сі, №4
Тел: 87114431089
БСН:060240010282

Жерге орналастыру жобасын әзірлеуге арналған өтініш

Жаңа жер учаскесін қалыптастыру немесе қолданыстағы жер учаскелерін ретке келтіру бойынша жерге орналастыру жобасын жасауды сұраймын: жер учаскесінің (шекаралардың) сәйкестендіру сипаттамаларын өзгерту; желілік объектілер, оның ішінде темір, автомобиль жолдары, бұрылыс жолақтарымен бірге жер беті, жер үсті және жер асты құбырлары, әуелік электр желілерінің тіреулері, кәбілді электр желілерінің жер беті құрылысжайлары алып жатқан жер учаскесінің сәйкестендіру сипаттамаларын өзгерту; жер учаскесін бөлу; жер учаскелерін біріктіру (қосу); мемлекет мұқтажы үшін жер учаскелерін алып қою (керектісінің асты сызылсын).

Жер учаскесінің орналасқан жері (мекен жайы): **БҚО, Казталов ауданы, Жаңажол ауылдық округі, Жаңажол ауылы.**

Нысаналы мақсаты: **ғимараттар мен құрылыстар құрылысын салу үшін**

Жер учаскесінің алаңы: **15 га.**

Өтініш беруші: Нурмухамбетов С.А. _____
(жеке тұлғаның немесе жеке немесе заңды тұлға өкілінің, аты,
әкесінің аты (бар болса) тегі, қолы)

Күні _____

МИНИСТЕРСТВО ЮСТИЦИИ РЕСПУБЛИКИ КАЗАХСТАН

Департамент юстиции Западно - Казахстанской области
Управление юстиции Казталовского района

СВИДЕТЕЛЬСТВО

О ГОСУДАРСТВЕННОЙ ПЕРЕРЕГИСТРАЦИИ ЮРИДИЧЕСКОГО ЛИЦА

№ 38-1926-08-ГУ
регистрационный номер
060240010282
бизнес-идентификационный номер

село Казталовка *«16» февраля 2006 года*

Наименование:

Государственное учреждение «Отдел земельных отношений Казталовского района Западно-Казахстанской области»

Местонахождение: 090700 Западно-Казахстанская область
Казталовский район село Казталовка
ул. Курмангазы 1

Дата первичной государственной регистрации: 16 февраля 2006 г.

СВИДЕТЕЛЬСТВО ДАЕТ ПРАВО ОСУЩЕСТВЛЯТЬ ДЕЯТЕЛЬНОСТЬ В СООТВЕТСТВИИ С УЧРЕДИТЕЛЬНЫМИ ДОКУМЕНТАМИ В РАМКАХ ЗАКОНОДАТЕЛЬСТВА РЕСПУБЛИКИ КАЗАХСТАН

Начальник [illegible] юстиции
Казталовского района [illegible]

Серия В

№ 0340208

Жер учаскесін анықтау
А К Т № 79

«БҚО Казталов ауданының Жаңажол а.о «Казталов ауданының жер қатынастары бөлімі» ММ-сі
Азамат немесе заңды тұлға

Ғимараттар мен құрылыстар құрылысын салу үшін
мақсатын көрсету

Сұралған жер учаскесінің аумағы; 15 гектар
Казталов ауданы, Жаңажол а.о, Жаңажол ауылы аумағынан

Мекен жайы көшесі
бас жоба бойынша №-_____учаскеде

Ауылдық жерде немесе ауылдың маңында, жолдан, коммуникациядан, өзеннен және басқа су

Қоймаларынан, үлкен өндірістік обьектілерден ара қашықтықты орналасқан жөнінде мағлұмат.

Жер құрылымы мен санатын анықтау және кімнің меншігінде немесе кімнің
Жаңажол ауылдық округі
Жер пайдалануында екенін көрсету

Солтүстігінде Ашық жер
Оңтүстігінде Ашық жер
Шығысында Ашық жер
Батысында Ашық жер
осы учаскеге шектелген.
Сипаттама *Жер учаскесі тегіс, топырағы ашық қоңыр*
Жер бедеріне, топырағына, экологиялық жағдайына , өртке
Санитарлық , экологиялық және өртке қарсы талаптарға сай,

қорғау аймағын белгілеу қажеттілігіне, жер учаскесін пайдаланудағы шектеулеріне, бұзылуға

жататын ғимараттармен обьектілердің және оларды кім арқылы, қандай жағдайда бұзылатынына мағлұмат беру.

Жер учаскесі шектеулі _____
Сұралған жер учаскесі шектеулі немесе шектеусіз азаматқа, заңды тұлғаға қажеттілігіне қарай берілуі, берілмеуін

Ғимараттар мен құрылыстар құрылысын салу үшін

және жер учаскесін анықтау актісі мен шекара жобасын сызып, жер учаскесін уақытша өтеулі қысқа мерзімге 3 (үш) жылға жалға пайдалану құқығымен беру ұсынылсын, комиссия қорытындысына келісуге жолдаймыз.

Аудандық жер қатынастары бөлімінің басшысы.
_____ **С.Нурмухамбетов**

Аудандық сәулет, қала құрылысы және құрылыс бөлімінің басшысының м.у.а
_____ **С.Габбасов**

Жер телімінің жобасы



Келісіммен:

Жаңажол ауылдық округі әкімі А.Алдабергенов

Жалпақтал АЭТ бастығы Б.Бердалиев

«Қазақтелеком» АҚ «Желі»
Девизионы бірлестігі БҚ
ҚЖПД Казталов ЖТЦ басшысы Ж.Абилова

«Қаз ТрансГаз Аймақ»
АҚ Батыс Қазақстан өндірістік филиалы
Жалпақтал газ шаруашылығы директоры Ә.Мутигуллин

Казталов ауданы әкімдігінің Казталов
мемлекеттік коммуналдық шаруашылық
жүргізу құқығындағы кәсіпорын директоры С.Тукпанов

«АЗАМАТТАРҒА АРНАЛҒАН ҮКІМЕТ» МЕМЛЕКЕТТІК КОРПОРАЦИЯСЫ» КОММЕРЦИЯЛЫҚ ЕМЕС АКЦИОНЕРЛІК ҚОҒАМНЫҢ БАТЫС ҚАЗАҚСТАН ОБЛЫСЫ БОЙЫНША ФИЛИАЛЫ
БСН 160440007161

ЖЕРГЕ ОРНАЛАСТЫРУ ЖОБАСЫНЫҢ ТЕХНИКАЛЫҚ БӨЛІМІ

Жер учаскесін беру туралы
(жерге орналастыру жобасының атауы)

Жер учаскесінің алаңы: **15 га.**

Жер учаскесінің орналасқан жері (мекен жайы): **БҚО, Казталов ауданы, Жаңажол ауылдық округі, Жаңажол ауылы.**

Жобаны орындаушы: **жетекші маман Н.Ж.Оразғалиев**
(аты, әкесінің аты (бар болса), тегі)

Әзірлеуші: **«Азаматтарға арналған үкімет» Мемлекеттік корпорациясы КЕ АҚ БҚО бойынша филиалының Казталов аудандық бөлімі**
(жеке тұлғаның аты, әкесінің аты (бар болса), тегі немесе заңды тұлғаның толық атауы)

МО

Күні: 2024 жылғы 14 наурыз

Жер учаскелерін калыптастыру
жөніндегі жерге орналастыру
жобасын жасау қағидаларына
6-қосымша
Нысан

Жерге орналастыру жобасына түсіндірме жазба

Жерге орналастыру жобасы _____ № жерге орналастыру жобасын жасауға арналған өтініш негізінде әзірленді.

Жер пайдаланушы/меншік иесі **«Казталов ауданының жер қатынастары бөлімі» ММ-сі**

(жеке тұлғаның аты, әкесінің аты (бар болса), тегі немесе заңды тұлғаның атауы)

Жер учаскесінің орналасқан жері: **БҚО, Казталов ауданы, Жаңажол ауылдық округі, Жаңажол ауылы**

Кадастрлық нөмірі: **08-119-**

Жерге орналастыру жобасын жасау негіздемесі: **жерге орналастыру жобасын жасақтауға өтініш**

Жер учаскесіне құқық түрі: **уақытша өтеулі жалға жер пайдалану құқығы**

Жер учаскесінің алаңы, гектар: **15 га.**

Жер учаскесінің нысаналы мақсаты: **ғимараттар мен құрылыстар құрылысын салу үшін**

Жер учаскесінің санаты (қолданыстағы жер учаскелерді ретке келтірген жағдайда): **Ауылшаруашылық мақсатындағы жер**

Шектеулер, ауыртпалықтар мен сервитуттар (бар болса): **санитарлық, экологиялық және өртке қарсы талаптардың сақталуы**

Ауыл шаруашылығы өндірісіндегі шығындарды (бар болса) өтеу: **жоқ**

Қосымша түсініктеме (жобаланып отырған жер учаскенің шекараларының өзгерілуі, бөтен меншік иелерін және (немесе) жер пайдаланушыларды анықтау): **бөтен меншік иелері анықталған жоқ**

Орындаушы: Н.Оразғалиев
(жерге орналастыру жобасын орындаушының аты, әкесінің аты (бар болса), тегі) _____
(қолы, күні)

Жер учаскелерін калыптастыру
жөніндегі жерге орналастыру
жобасын жасау қағидаларына
1-қосымша
Нысан

Жер учаскесін танаптық зерттеп-қарау актісі

2024 жылғы 14 маусым

«Азаматтарға арналған үкімет» Мемлекеттік корпорациясы КЕ АҚ БҚО бойынша филиалының Казталов аудандық бөлімі

2024 жылғы 26 ақпандағы № жерге орналастыру жобасын жасауға арналған өтініш негізінде **«Казталов ауданының жер қатынастары бөлімі» ММ-сі, уақытша өтеулі жалға жер пайдалану құқығы, ғимараттар мен құрылыстар құрылысын салу үшін, 08-119-** беретін / тиесілі жер учаскесіне танаптық зерттеп-қарау жүргізді.

Тапсырыс берушінің/өкілдің : Нурмухамбетов С.А. қатысуымен танаптық зерттеп-қарау нәтижесінде мыналар анықталды:

Жер учаскесі БҚО, Казталов ауданы, Жаңажол ауылдық округі, Жаңажол ауылында орналасқан

Жер учаскесінің алаңы 15 га гектарды құрайды.

Жер учаскесін танаптық зерттеп-қарау өткізгенде пайдаланылған геодезиялық аспаптар **Leica GS 07, дәлдігі – 0,04 см**

Жер учаскесінің жай-күйі *(жер учаскесінің физикалық жай-күйі, объектілер/құрылыстардың/құрылыс жайлардың, инженерлік коммуникациялардың, жолдардың, оның ішінде автожолдардың, далалық жолдардың, теміржолдардың, көпірлердің, қоршаулардың бар-жоғы туралы мәліметтер)* **жер учаскесі қоршаумен қоршалмаған, салынған құрылыс объектілері жоқ жазықты жерде орналасқан**

Шекаралардың *(аралас жер пайдаланушыларды анықтау, әр шектес бойынша шекараның жергілікті белгілері мен бағдарлары бойынша өтуін сипаттау)* сипаттамасы:
А-дан А-ға дейін: елді мекендердің жері

Бөгде пайдаланудағы жерлердің сипаттамасы *(электр және байланыс желісі, құдықтар, құрылыстар, каналдар және басқа коммуникациялар)* анықталмады.

Жобаны орындаушы Оразғалиев Нұрхат Жангелдіұлы _____ 14.06.24
(аты, әкесінің аты (бар болса), тегі) (қолы) (күні)

Тапсырыс беруші/өкілі Нурмухамбетов С.А._____ _____
(аты, әкесінің аты (бар болса), тегі) (қолы) (күні)

Үшінші тұлға _____ _____ _____
(аты, әкесінің аты (бар болса), тегі) (қолы) (күні)

Жер учаскесін танаптық зерттеп-қарау сызбасы

Мекен жайы: Учаскесі БҚО, Казталов ауданы, Жаңажол ауылдық округі, Жаңажол ауылы.

Алаңы: 15 га

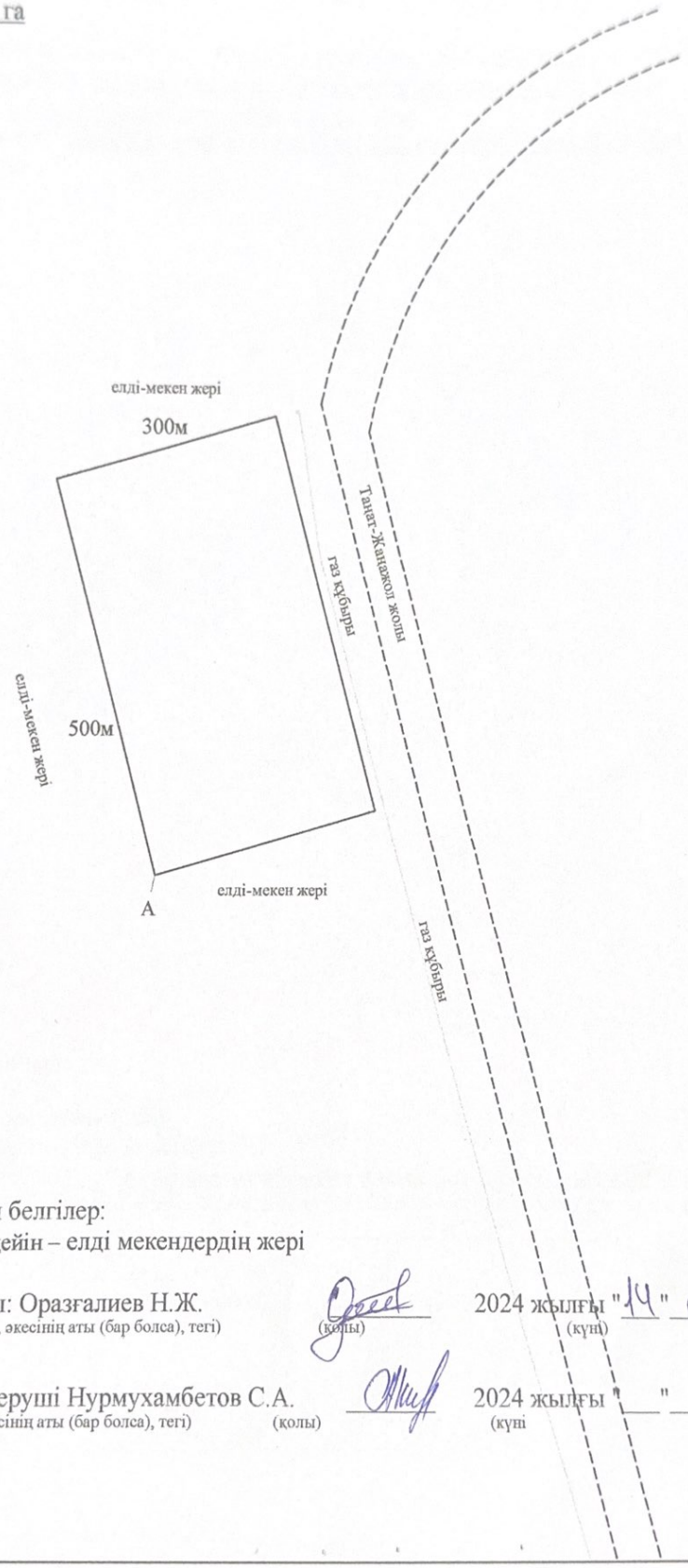

Шартты белгілер:
А-дан А-ға дейін – елді мекендердің жері

Орындаушы: Оразғалиев Н.Ж. _____ 2024 жылғы "14" 06
(аты, әкесінің аты (бар болса), тегі) (қолы) (күні)

Тапсырыс беруші Нурмухамбетов С.А. _____ 2024 жылғы "___" _____
(аты, әкесінің аты (бар болса), тегі) (қолы) (күні)

Жер учаскелерін калыптастыру жөніндегі
жерге орналастыру жобасын жасау
қағидаларына
10-қосымша
Нысан

Елді мекендер (қалалар, кенттер мен ауылдық елді мекендер) шегінде орналасқан жер учаскесін жобалау кезінде жер учаскесінің схемасы (жоспары)

Меншік иесі/жер пайдаланушы: **«Казталов ауданының жер қатынастары бөлімі» ММ-сі**
Нысаналы мақсаты: **ғимараттар мен құрылыстар құрылысын салу үшін**
Құқық түрі: **уақытша өтеулі жер пайдалану құқығы**
Орналасқан жері: **БҚО, Казталов ауданы, Жаңажол ауылдық округі, Жаңажол ауылы.**
Алаңы: **15 га.**

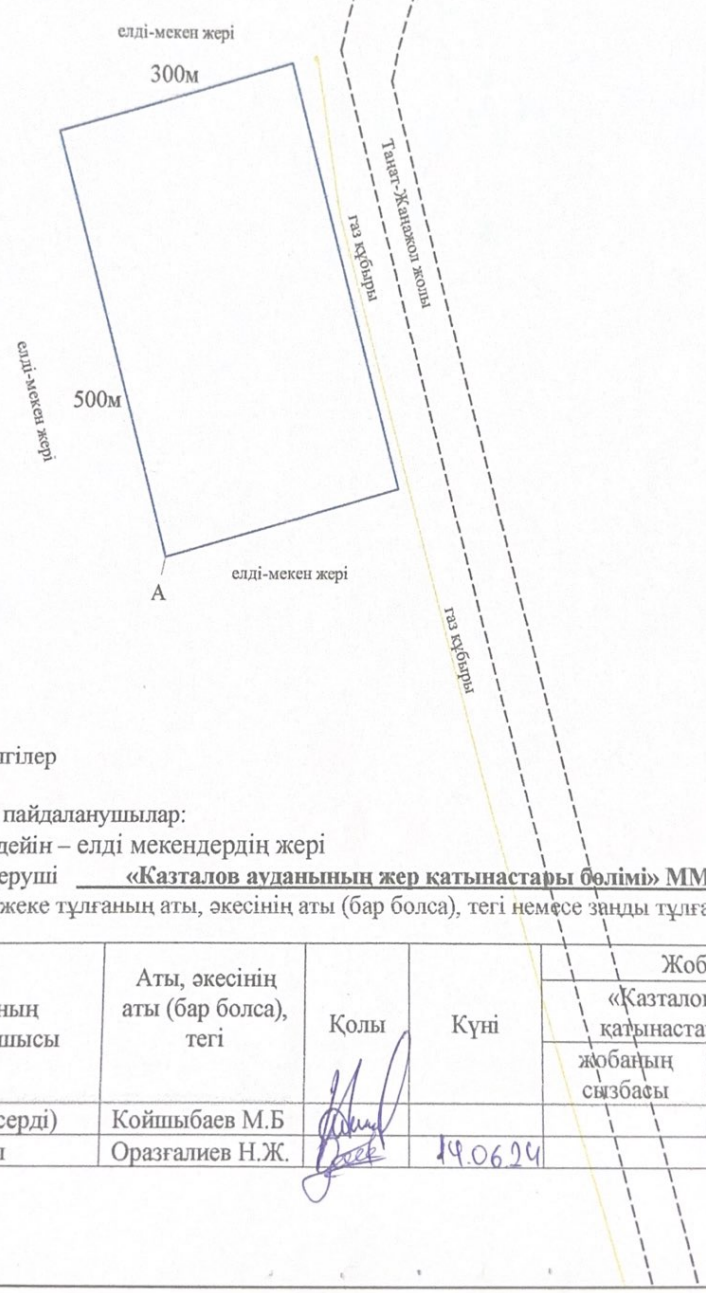

Шартты белгілер

Аралас жер пайдаланушылар:
А-дан А-ға дейін – елді мекендердің жері
Тапсырыс беруші **«Казталов ауданының жер қатынастары бөлімі» ММ-сі**
(жеке тұлғаның аты, әкесінің аты (бар болса), тегі немесе заңды тұлғаның атауы, қолы)

Жобының орындаушысы	Аты, әкесінің аты (бар болса), тегі	Қолы	Күні	Жобаның атауы «Казталов ауданының жер қатынастары бөлімі» ММ-сі		
				жобаның сызбасы	беттер	масштабпен
Басшы (тексерді)	Койшыбаев М.Б				1	1:1000
Орындаушы	Оразғалиев Н.Ж.		19.06.24			

Жер учаскелерін калыптастыру
жөніндегі жерге орналастыру
жобасын жасау қағидаларына
13-қосымша
Нысан

Жерге орналастыру процесіне қатысушылардың жер учаскесін келісу схемасы (жоспары)

БҚО, Казталов ауданы, Жаңажол ауылдық округі, Жаңажол ауылы мекен жайы бойынша орналасқан жер учаскесіне мемлекеттік органдардың, үшінші тұлғалардың (шектес және (немесе) бөгде жер учаскелерінің меншік иелері мен жер пайдаланушылары) жер учаскесін келісу схемасы (жоспары).

«Казталов ауданының жер қатынастары бөлімі» ММ-сі

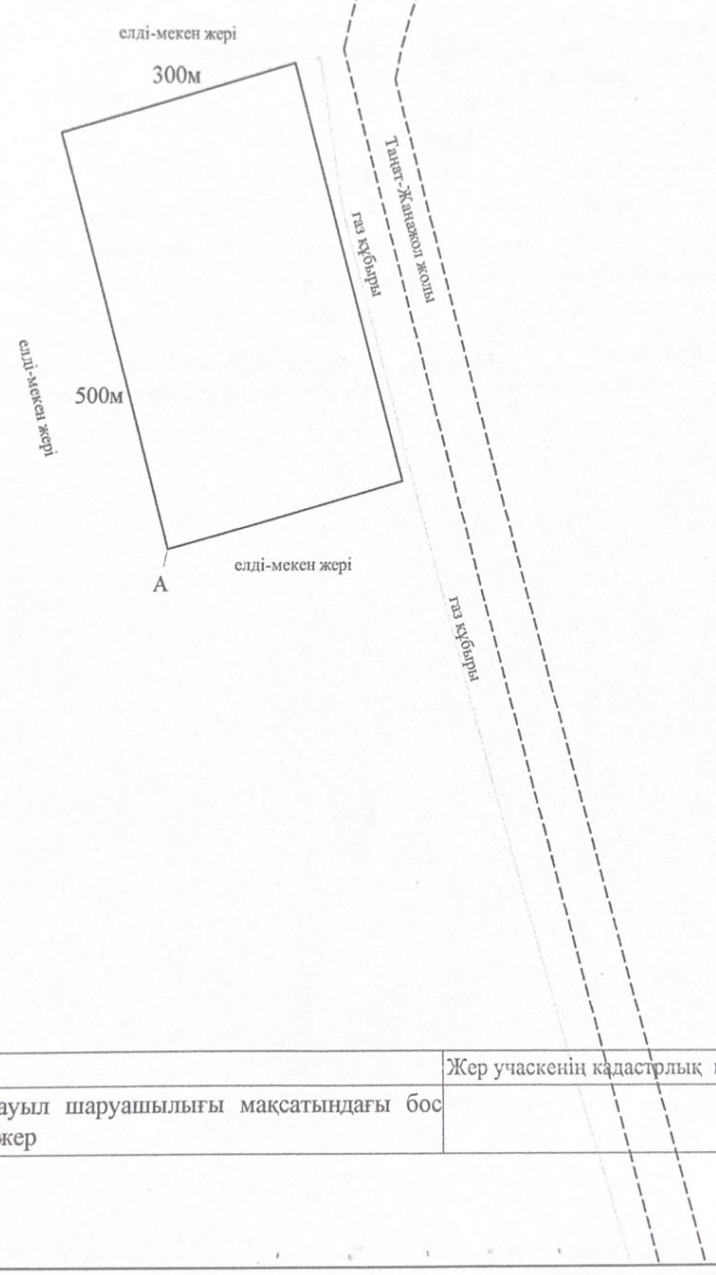

Шектесу сипаттамасы:		Жер учаскенің кадастрлық нөмірі (бар болса)
А-дан А-ға дейін:	ауыл шаруашылығы мақсатындағы бос жер	

Жер учаскесін келісу схемасы (жоспары) жерге орналастыру процесіне қатысушылармен келісілді:

Мемлекеттік органдармен:

Р/с №	Мемлекеттік органның атауы	Келісетін тұлғаның лауазымы	Келісетін лауазымды тұлғаның АӘАТ	Қолы және мөрі	Күні
1	«Казталов аудандық жер қатынастары бөлімі» ММ-сі	Бөлім басшысы	Нурмухамбетов		
2	«Казталов аудандық сәулет, қала құрылысы және құрылыс бөлімі» ММ-сі	Бөлім басшысы у.м.а.	Амангельдиев		
3	Жаңажол ауылдық округінің әкімі	әкім	А.Алдабергенов		

Үшінші тұлғалармен (аралас және (немесе) бөгде жер учаскелерінің меншік иелері мен жер пайдаланушылар)

Р/с №	Шектесу сипаттамасы	Жеке тұлғаның АӘАТ немесе заңды тұлғаның атауы	Кадастрлық нөмір (бар болса)	Қолы	Күні	Келісілді немесе келісілмеді	Келісуден бас тарту себебі	Түсіндірме
1	А-данА-ға дейін							
2								
3								
4								
5								

Жасады Оразғалиев Нұрхат Жангелдіұлы. _____ 14.06.2024 ж.
(аты, әкесінің аты (бар болса), тегі (қолы) (күні)

Жер учаскелерін қалыптастыру
жөніндегі жерге орналастыру
жобасын жасау қағидаларына
14-қосымша

Нысан

«Казталов ауданының жер
қатынастары бөлімі» ММ-сі
(жеке тұлғаның аты, әкесінің аты (бар болса),
тегі/ заңды тұлғаның атауы)

Жобаланып отырған жер учаскесі координаттарының ведомосін
салыстырып тексеру актісі

Ұсынылған жобаланып отырған жер учаскесі координаттарының ведомосін мынадай деректермен салыстырып тексеру нәтижелері бойынша:

Жер учаскесінің кадастрлық нөмірі: **08-119-**
(қолданыстағы учаскесінің шекаралары өзгерген кезде көрсетіледі)

Жер учаскесінің алаңы, гектар: **15 га**

Жер учаскесінің нысаналы мақсаты: **ғимараттар мен құрылыстар құрылысын салу үшін**

Жер учаскесінің орналасқан жері: **БҚО, Казталов ауданы, Жаңажол ауылдық округі, Жаңажол ауылы.**

Жер учаскесінің санаты: **ауыл шаруашылығы мақсатындағы жер**

Жерге орналастыру жобасын әзірлеуші туралы ақпарат: **«Азаматтарға арналған үкімет» Мемлекеттік корпорациясы КЕ АҚ БҚО бойынша филиалының Казталов аудандық бөлімі, БСН: 160440007161**
(заңды тұлғаның атауы, бизнес-сәйкестендіру нөмірі/жеке тұлғаның аты, әкесінің аты (бар болса), тегі, жеке сәйкестендіру нөмірі)

Әзірленген күні: 2024 жылғы «14» маусым

Жобаланып отырған жер учаскесінің шекарасын ұсынылған жер учаскесінің координаттары бойынша мемлекеттік жер кадастрының автоматтандырылған ақпараттық жүйесінің графикалық деректерімен (шекараларға қабаттасудың жоқтығы, алаңның, желілер өлшемдерінің сәйкестігі) келісеміз.

Қосымша: жобаланып отырған жер учаскенің жоспары және координаттардың жиынтық ведомосі мен тараптар ұзындығының жиынтық ведомосі.

Салыстырып тексеруді жүргізді: жетекші маман Н.Ж.Оразғалиев
(маманның аты, әкесінің аты (бар болса), тегі)

Ерекше белгілер: жоқ
(бұрын жобаланып отырған жер учаскесіне қабаттасу бар; жобаланып отырған жер учаскесі екі және одан да көп есепті орамдар шегінде орналасқан және басқалар)

Салыстырып тексерілген күні: 2024 жылғы « 14 » маусым

Қойшыбаев М.Б

басшының қолы («Азаматтарға арналған үкімет» мемлекеттік корпорациясы арқылы жүгінген кезде) / басшының электрондық цифрлық қолтаңбасы («электрондық үкіметтің» веб-порталы арқылы жүгінген кезде)арқылы жүгінген кезде)

Жер учаскелерін калыптастыру
жөніндегі жерге орналастыру
жобасын жасау қағидаларына
15-қосымша
Нысан

Жобаланып отырған жер учаскесінің жоспары

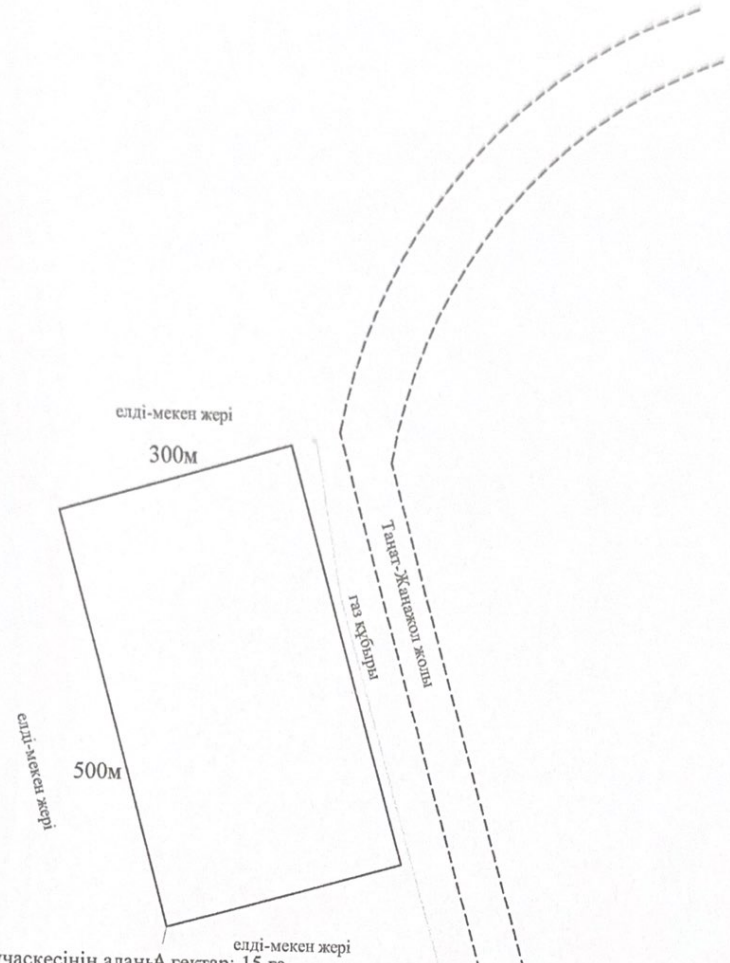

Жер учаскесінің алаңы: 15 гектар: 15 га,
Жер учаскесінің нысаналы мақсаты: ғғимараттар мен құрылыстар құрылысын салу үшін
Жер учаскесінің орналасқан жері: БҚО, Казталов ауданы, Жаңажол ауылдық округі, Жаңажол ауылы.
Жер санаты (бар болса): ауылшаруашылық мақсатындағы жер
Жоспар «Азаматтарға арналған үкімет» Мемлекеттік корпорациясы КЕ АҚ БҚО бойынша филиалының Казталов аудандық бөлімінде жасалды.

(заңды тұлғаның атауы, бизнес-сәйкестендіру нөмірі / жеке тұлғаның аты, әкесінің аты (бар болса), тегі, жеке сәйкестендіру нөмірі)

Жоспарды құрған _____ Оразғалиев Н.Ж.
(қолы) (аты, әкесінің аты (бар болса), тегі)

Мөр қою орны *
(қолы) (аты, әкесінің аты (бар болса), тегі)

Жоспардың жасалған күні: 2024 жылғы «14» маусым.

Ескертпе: * басшының қолы («Азаматтарға арналған үкімет» мемлекеттік корпорациясы арқылы жүгінген кезде) / басшының электрондық цифрлық қолтаңбасы («электрондық үкіметтің» веб-порталы арқылы жүгінген кезде)

Жер учаскелерін калыптастыру
жөніндегі жерге орналастыру
жобасын жасау қағидаларына
16-қосымша
Нысан

Жобаланып отырған жер учаскесі шекараларының координаттары мен тараптар ұзындығының жиынтық ведомосі

Нүкте нөмірі	Координаттар		Ұзындығы (метр)
	X	Y	
1	2200548,432	5495840,451	
			500
2	2200677,397	5495357,392	
			300
3	2200387,562	5495280,013	
			500
4	2200258,597	5495763,072	
			400
5	2200548,432	5495840,451	

Периметр, метр: 1600,0
Алаңы, гектар: 15 га
Ведомость «Азаматтарға арналған үкімет» Мемлекеттік корпорациясы КЕ АҚ БҚО бойынша филиалының Каратал аудандық бөлімінде жасалды.
Ведомості жасаған _____ Оразғалиев Н.Ж.
(қолы) (аты, әкесінің аты (бар болса), тегі)
Мөр қою орны* _____
(қолы) (аты, әкесінің аты (бар болса), тегі)
Ведомостің жасалған күні: 2024 жылғы « »
Ескертпе: * басшының қолы («Азаматтарға арналған үкімет» мемлекеттік корпорациясы арқылы жүгінген кезде) / басшының электрондық цифрлық қолтаңбасы («электрондық үкіметтің» веб-порталы арқылы жүгінген кезде)

Жер учаскесінің кадастырлық
(бағалау) құнын айқындау

1.Акті азамат (ша) : **«Казталов ауданының жер қатынастары бөлімі» ММ-сі**
(жеке тұлғаның тегі, аты, әкесінің аты немесе заңды тұлғаның атауы)
өтінішіне сәйкес **уақытша өтеулі жалға алу жер пайдалану құқығы**
(мақсатын көрсету) жер учаскесін бағалауға байланысты жасалды
2. Жер учаскесінің кадастрлық нөмері **08-119-**
3. Жер учаскесінің нысаналық мақсаты **ғимараттар мен құрылыстар құрылысын салу үшін**
4. Жер учаскесінің орналасқан жері **БҚО, Казталов ауданы, Жаңажол ауылы,**
5. Жер учаскесінің кадастрлық (бағалау) құнының есебі (жер пайдалану құқығы)

Аймақ нөмері (елді мекендер жерлеріне) ,алқап түрлері, топырақтың үлгісі (ауыл шаруашылығы пайдаланылатын жерлер үшін)	Ауданы гектар, шаршы метр	Жерге төлемнің базалық мөлшерлемесі, теңге	Түзету коэффициенті	Кадастрлық бағалау құны, мың теңге
II	15	126	0,9	17010000
Жиыны	15	174	1,0	17010000

6. Жер учаскесінің (жерді пайдалану құқығының) кадастрлық (бағалау) құны **17010000 (он жеті миллион он мың) теңге** құрайды.
(жазбаша сомасы)
Жер учаскесінің кадастрлық (бағалау) құны анықталды
«Азаматтарға арналған үкімет» МК» КеАҚ-ның БҚО бойынша филиалының Казталов аудандық бөлімі
(жер кадастрын жүргізетін кәсіпорынның атауы)

Казталов аудандық бөлім басшысы: _____ **М.Койшыбаев**
(қолы)
М.О .

«14» мамыр 2024 ж.

Орындаған: Н.Оразғалиев