Жер учаскелерін қалыптастыру
жөніндегі жерге орналастыру
жобасын жасау қағидаларына
2-қосымша
Нысан

Келісілді, тапсырыс беруші:
_____
«Казталов ауданының жер қатынастары бөлімі» ММ-нің басшысы
Нурмухамбетов С.А.
(жеке тұлғаның аты, әкесінің аты
(бар болса), тегі немесе заңды тұлғаның толық атауы)
20__ ЖЫЛҒЫ ___ _____

Бұйрықпен бекітілді:
_____
«Казталов ауданының жер қатынастары бөлімі» ММ-нің басшысы
Нурмухамбетов С.А.
(жер қатынастары жөніндегі уәкілетті органның атауы
20___ жылғы _____ №_____

«АЗАМАТТАРҒА АРНАЛҒАН ҮКІМЕТ» МЕМЛЕКЕТТІК КОРПОРАЦИЯСЫ» КОММЕРЦИЯЛЫҚ ЕМЕС АКЦИОНЕРЛІК ҚОҒАМНЫҢ БАТЫС ҚАЗАҚСТАН ОБЛЫСЫ БОЙЫНША ФИЛИАЛЫ
БСН 160440007161
(жерге орналастыру жобасын әзірлеуді жүзеге асыратын жеке тұлғаның аты, әкесінің аты (бар болса), тегі немесе заңды тұлғаның толық атауы, жеке тұлғаның жеке сәйкестендіру нөмірі немесе заңды тұлғаның бизнес-сәйкестендіру нөмірі)

Жерге орналастыру жобасының титул парағы

Жер учаскесін беру туралы
ЖЕРГЕ ОРНАЛАСТЫРУ ЖОБАСЫ
(жерге орналастыру жобасының атауы)

Жер учаскесінің алаңы: **0,1530 га.**

Жер учаскесінің орналасқан жері (мекен жайы): **БҚО, Казталов ауданы, Казталов ауылы, Ж.Жабаев көшесі бойынан**

Жобаны орындаушы: **басшы М.Б.Койшыбаев**
(аты, әкесінің аты (бар болса), тегі)

Әзірлеуші: **Казталов ауданының тіркеу және жер кадастры бөлімі**
(жеке тұлғаның аты, әкесінің аты (бар болса), тегі немесе заңды тұлғаның толық атауы)

МО

Күні: 20__ жылғы ___ _____

Жер учаскелерін қалыптастыру
жөніндегі жерге орналастыру
жобасын жасау қағидаларына
3-қосымша
Нысан

Жерге орналастыру жобасының тізімдемесі

№ р/с	Құжаттардың атауы	Парақтар саны	Парақтар
1	Мәтіндік бөлімі	1	1
2	Жерге орналастыру жобасының тізімдемесі	1	2
3	Тапсырыс берушіден қабылданған құжаттардың тізбесі	1	3
4	Жерге орналастыру жобасын әзірлеуге арналған өтініш	1	4
5	Казталов а/о әкімі аппаратына жер учаскесіне жазған өтініші	1	5
6	Казталов а/о әкімі аппаратының шығыс хаты	1	6
7	Жер телімінің сызбасы	1	7
10	Мемлекеттік мекеменің тіркеу куәлігі	1	8
11	Жер учаскесін анықтау АКТ №156	5	9-13
12	Техникалық бөлімі	1	14
13	Жерге орналастыру жобасына түсіндірме жазба	1	15
14	Жер учаскесін танаптық зерттеп-қарау актісі	1	16
15	Жер учаскесінің схемасы (жоспары)	1	17
16	Жер учаскесін келісу схемасы (жоспары)	2	18-19
17	Жобаланып отырған жер учаскесі координаттарының ведомомін салыстырып тексеру актісі	1	20
18	Жобаланып отырған жер учаскесінің жоспары	1	21
19	Координат жиынтығы	1	22
	Жиыны :	**22**	**22**

басшы М.Б.Койшыбаев

Жерге орналастыру жобасын орындаушының аты-жөні

Қолы

Жер учаскелерін қалыптастыру
жөніндегі жерге орналастыру
жобасын жасау қағидаларына
4-қосымша
Нысан

Тапсырыс берушіден қабылданған құжаттар тізбесі

р/с №	Құжат атауы	Парақтар саны	Ескертпе (көшірмелер, түпнұсқалар, формат)
1	Жерге орналастыру жобасын әзірлеуге арналған өтініш	1	түп-нұска, А4
2	Казталов а/о әкімі аппаратына жер учаскесіне жазған өтініші	1	көшірме
3	Казталов а/о әкімі аппаратының шығыс хаты	1	көшірме
4	Жер телімінің сызбасы	1	көшірме
5	Мемлекеттік мекеменің тіркеу куәлігі	1	көшірме
6	Жер учаскесін анықтау АКТ №156	5	түп-нұска, А4

,

Қабылдаған: басшы М.Б.Койшыбаев

(құжаттарды қабылдаған адамның аты, әкесінің аты (бар болса), тегі)

қолы

Тапсырған: Нурмухамбетов С.А.

(құжаттарды тапсырған адамның аты, әкесінің аты (бар болса), тегі)

қолы, күні

Жер учаскелерін қалыптастыру
жөніндегі жерге орналастыру
жобасын жасау қағидаларына
5-қосымша
Нысан

«Азаматтарға арналған үкімет» МК» КеАҚ
БҚОФ тіркеу және жер кадастры бойынша
Казталов аудандық бөлімінің басшысы
М.Б.Койшыбаевқа

Казталов ауданының жер қатынастары
бөлімінің басшысы С.Нурмухамбетовтан
БСН: 060240010282
Мекен-жайы:
Казталов ауданы, Казталов ауылы,
Құрманғазы к-сі, №1
Тел: 87114431089

Жерге орналастыру жобасын әзірлеуге арналған өтініш

Жаңа жер учаскесін қалыптастыру немесе қолданыстағы жер учаскелерін ретке келтіру бойынша жерге орналастыру жобасын жасауды сұраймын: жер учаскесінің (шекаралардың) сәйкестендіру сипаттамаларын өзгерту; желілік объектілер, оның ішінде темір, автомобиль жолдары, бұрылыс жолақтарымен бірге жер беті, жер үсті және жер асты құбырлары, әуелік электр желілерінің тіреулері, кәбілді электр желілерінің жер беті құрылысжайлары алып жатқан жер учаскесінің сәйкестендіру сипаттамаларын өзгерту; жер учаскесін бөлу; жер учаскелерін біріктіру (қосу); мемлекет мұқтажы үшін жер учаскелерін алып қою (керектісінің асты сызылсын).

Жер учаскесінің орналасқан жері (мекен жайы): **БҚО, Казталов ауданы, Казталов ауылы, Ж.Жабаев көшесі бойынан.**

Нысаналы мақсаты: **ғимараттар мен құрылыстар құрылысын салу үшін**

Жер учаскесінің алаңы: **0,1530 га.**

Өтініш беруші: Нурмухамбетов С.А. _____
(жеке тұлғаның немесе жеке немесе заңды тұлға өкілінің, аты,
әкесінің аты (бар болса) тегі, қолы)

Күні _____

Козтолов ауылдық
округінің әкімі
Е. Галимовке
Козтолов ауылының
тұрғыны И. Узбековтан
ЖСН 810916302441.

Өтініш

Мен Сізге осы өтінішімді ұсына отырып Козтолов ауылы, Ж. Жабаев көшесі бойынан колна алаңы 0,2 га жер теліміне ғимарамтар мен цұрылыстар цұрылысын салу үшін жерді акционға шығарудыцыз арайімын.

Өтінішті жасі: [signature]
И. Узбеков

01.09.2023 ком

KIPIC № ЖСН-2023-
01 09 2023 ж.

«БАТЫС ҚАЗАҚСТАН ОБЛЫСЫ
ҚАЗТАЛОВ АУДАНЫ
ҚАЗТАЛОВ АУЫЛДЫҚ ОКРУГІ
ӘКІМІНІҢ АППАРАТЫ»
МЕМЛЕКЕТТІК МЕКЕМЕСІ

090700, Батыс Қазақстан облысы,
Қазталов ауданы, Қазталов ауылы,
Ш. Шарафутдинов көшесі, №23/1 үй,
тел.: 8(71144)31597, факс:8 (71144)32263
E-mail: kaztalovso@bko.gov.kz

ГОСУДАРСТВЕННОЕ УЧРЕЖДЕНИЕ
«АППАРАТ АКИМА
КАЗТАЛОВСКОГО СЕЛЬСКОГО
ОКРУГА КАЗТАЛОВСКОГО РАЙОНА
ЗАПАДНО-КАЗАХСТАНСКОЙ
ОБЛАСТИ»

090700, Западно-Казахстанская область,
Казталовский район, поселок Казталовка,
Улица Ш. Шарафутдинова, дом №23/1,
тел.: 8(71144)31597, факс:8 (71144)32263
E-mail: kaztalovso@bko.gov.kz

_____№_____

Аудандық жер қатынастары бөлімінің басшысы С.Нурмухамбетовке

«Казталов ауылдық округі әкімі аппараты» ММ-сі ағымдағы жылдың 23 мамыр күні ЖТ-2023-01685859 нөмірлі өтініш тіркелген болатын. Бұл ретте Узбеков Илмир Шавхатовичке Ж.Жабаев көшесі бойынан ғимараттар мен құрылыстар құрылысын салу үшін жердің жалпы көлемі 0,2 га учаскесін аукционға шығаруға ықпал жасауыңызды сұрайды.

Қосымша: бетте

Округ әкімі **Е.Галимов**

"БАТЫС ҚАЗАҚСТАН ОБЛЫСЫ
ҚАЗТАЛОВ АУДАНЫНЫҢ
ЖЕР ҚАТЫНАСТАРЫ БӨЛІМІ" ММ
КІРІС № 783
«5» 06 2023ж.

Е.Мурзагалиев
32263

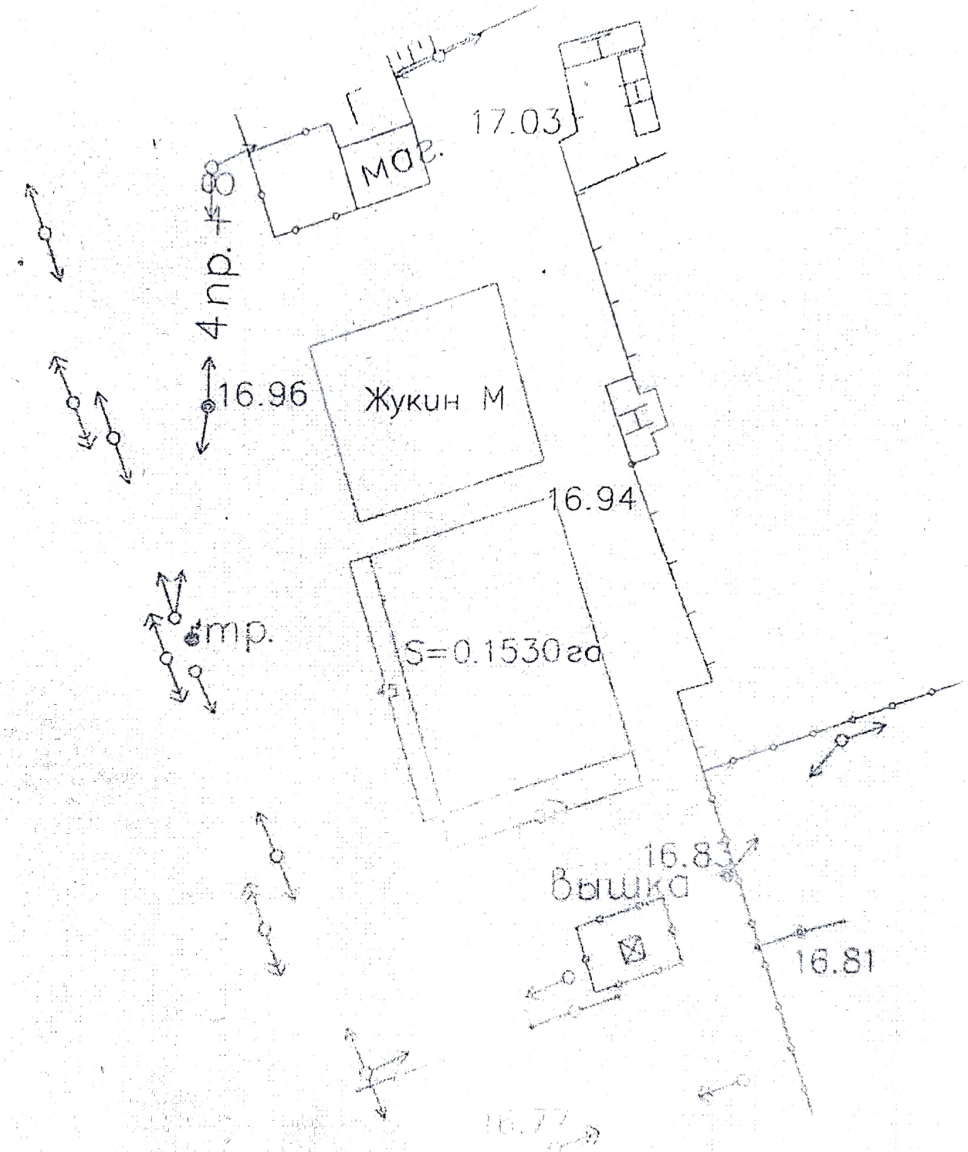
Г
маг.
17.03
4 пр.
16.96
Жукин М
16.94
S=0.1530га
тр.
16.83
Вышка
16.81
16.77

ҚАЗАҚСТАН РЕСПУБЛИКАСЫ ӘДІЛЕТ МИНИСТРЛІГІ

Батыс Қазақстан облысының әділет департаменті
Казталов ауданының әділет басқармасы

ЗАҢДЫ ТҰЛҒАНЫ МЕМЛЕКЕТТІК ҚАЙТА ТІРКЕУ ТУРАЛЫ КУӘЛІК

№ 38-1926-08- ММ

тіркеу нөмірі

060240010282

бизнес сәйкестендіру нөмірі

Казталов ауылы *«16» ақпан 2006 жыл*

Заңды тұлғаның атауы:

«Батыс Қазақстан облысы Казталов ауданының жер қатынастары бөлімі» мемлекеттік мекемесі

Орналасқан (мекен-жайы): 090700 Батыс Қазақстан облысы, Казталов ауданы, Казталов ауылы, Құрмангазы көшесі № 1

Алғашқы мемлекеттік тіркелген күні: 16 ақпан 2006 жыл

КУӘЛІК ҚЫЗМЕТІ ҚҰРЫЛТАЙ ҚҰЖАТТАРЫНА СӘЙКЕС ҚАЗАҚСТАН РЕСПУБЛИКАСЫ ЗАҢДАРЫ ШЕҢБЕРІНДЕ ЖҮЗЕГЕ АСЫРУ ҚҰҚЫҒЫН БЕРЕДІ

Казталов ауданының әділет басқармасы басшысы: Э.Б.Кайсагалиева

Серия В

№ 0340208

Жер учаскесін анықтау
А К Т № 156

БҚО Казталов ауданы
Казталов а/о
Казталов ауылы
«Казталов ауданының
жер қатынастары бөлімі» ММ-сі
Азамат немесе заңды тұлға

Ғимараттар мен құрылыстар құрылысын салу үшін
мақсатын көрсету

Сұралған жер учаскесінің аумағы; 0,1530 гектар
Казталов ауданы, Казталов а/о, Казталов ауылы, Ж.Жабаев көшесі бойынан

Мекен жайы көшесі

бас жоба бойынша №-_____учаскеде

Ауылдық жерде немесе ауылдың маңында, жолдан, коммуникациядан, өзеннен және басқа су

Қоймаларынан, үлкен өндірістік обьектілерден ара қашықтықты орналасқан жөнінде мағлұмат.

Жер құрылымы мен санатын анықтау және кімнің меншігінде немесе кімнің
Казталов ауылдық округі
Жер пайдалануында екенін көрсету

Солтүстігінде Көршілес жер телімі
Оңтүстігінде Ашық жер
Шығысында Ашық жер
Батысында Ж.Жабаев көшесі
осы учаскеге шектелген.
Сипаттама *Жер учаскесі тегіс, топырағы ашық қоңыр*
Жер бедеріне, топырағына, экологиялық жағдайына , өртке
Санитарлық , экологиялық және өртке қарсы талаптарға сай,

қорғау аймағын белгілеу қажеттілігіне, жер учаскесін пайдаланудағы шектеулеріне, бұзылуға

жататын ғимараттармен обьектілердің және оларды кім арқылы, қандай жағдайда бұзылатынына мағлұмат беру.

Жер учаскесі шектеулі _____
Сұралған жер учаскесі шектеулі немесе шектеусіз азаматқа, заңды тұлғаға қажеттілігіне қарай берілуі, берілмеуін

Ғимараттар мен құрылыстар құрылысын салу үшін

және жер учаскесін анықтау актісі мен шекара жобасын сызып, жер учаскесін уақытша өтеулі қысқа мерзімді 3(үш) жылға жалға беру шартымен пайдалануға ұсынылсын, комиссия қорытындысына келісуге жолдаймыз.

Аудандық жер қатынастары
бөлімінің басшысы: **С.Нурмуамбетов**

Аудандық сәулет, қала құрылысы
және құрылыс бөлімінің басшысы: **Р.Шарипов**

Жер телімінің жобасы

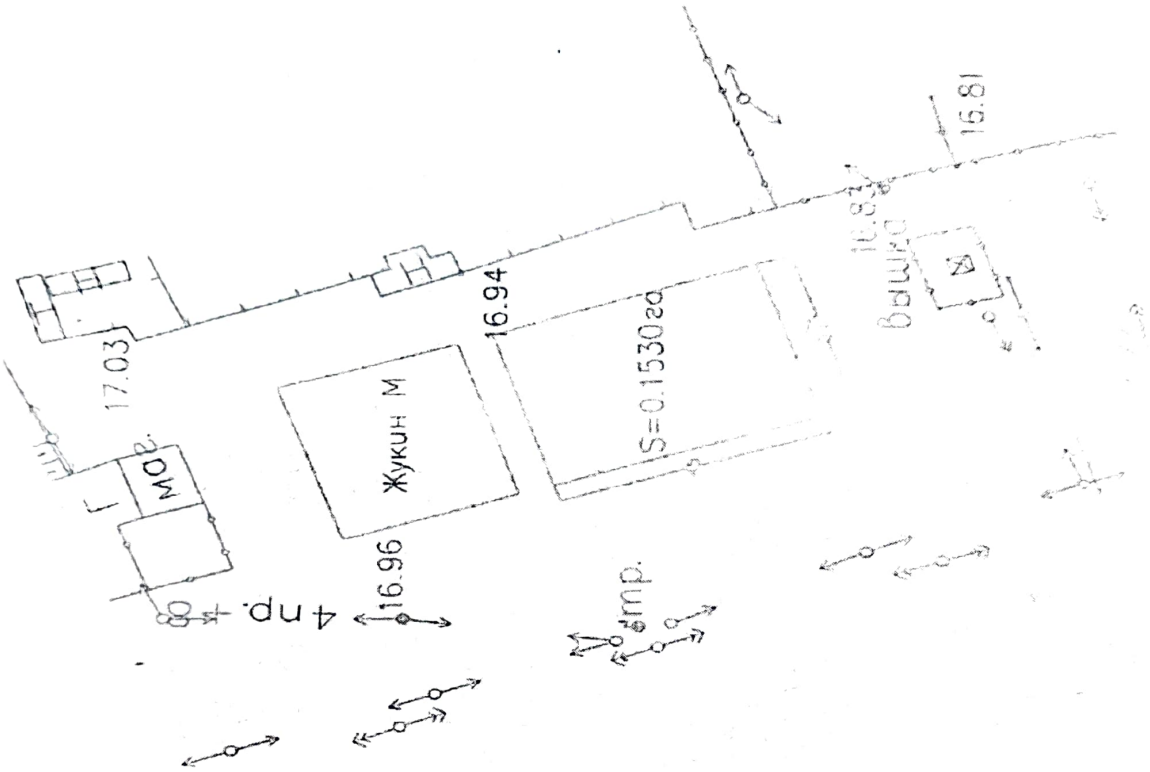

Келісіммен

Казталов ауылдық округі әкімі **Е.Галимов**

ТУСМ-14 ЦЛКС-149 **Б.Жиеналин**

Казталов АЭТ басшысы **Д.Сарсембиев**

«Қазақтелеком» АҚ «Желі»
Девизионы бірлестігі БҚ
ҚЖПД Казталов ЖТЦ басшысы **Ж.Абилова**

«Қаз ТрансГаз Аймақ»
АҚ Батыс Қазақстан өндірістік филиалы
Казталов газ шаруашылығы директоры **Н.Айткалиев**

Казталов ауданы әкімдігінің Казталов мемлекеттік коммуналдық шаруашылық жүргізу құқығындағы кәсіпорын директоры **С.Тукпанов**

«АЗАМАТТАРҒА АРНАЛҒАН ҮКІМЕТ» МЕМЛЕКЕТТІК КОРПОРАЦИЯСЫ» КОММЕРЦИЯЛЫҚ ЕМЕС АКЦИОНЕРЛІК ҚОҒАМНЫҢ БАТЫС ҚАЗАҚСТАН ОБЛЫСЫ БОЙЫНША ФИЛИАЛЫ
БСН 160440007161

ЖЕРГЕ ОРНАЛАСТЫРУ ЖОБАСЫНЫҢ ТЕХНИКАЛЫҚ БӨЛІМІ

Жер учаскесін беру туралы
(жерге орналастыру жобасының атауы)

Жер учаскесінің алаңы: **0,1530 га.**

Жер учаскесінің орналасқан жері (мекен жайы): **БҚО, Казталов ауданы, Казталов ауылы, Ж.Жабаев көшесі бойынан**

Жобаны орындаушы: **басшы М.Б.Койшыбаев**
(аты, әкесінің аты (бар болса), тегі)

Әзірлеуші: **Казталов ауданының тіркеу және жер кадастры бөлімі**
(жеке тұлғаның аты, әкесінің аты (бар болса), тегі немесе заңды тұлғаның толық атауы)

МО

Күні: 20__ жылғы ___ _____

Жер учаскелерін қалыптастыру
жөніндегі жерге орналастыру
жобасын жасау қағидаларына
6-қосымша
Нысан

Жерге орналастыру жобасына түсіндірме жазба

Жерге орналастыру жобасы _____ 20 жылғы № жерге орналастыру жобасын жасауға арналған өтініш негізінде әзірленді.
Жер пайдаланушы/меншік иесі: **«Казталов ауданының жер қатынастары бөлімі» ММ-сі**

(жеке тұлғаның аты, әкесінің аты (бар болса), тегі немесе заңды тұлғаның атауы)

Жер учаскесінің орналасқан жері: **БҚО, Казталов ауданы, Казталов ауылы, Ж.Жабаев көшесі бойынан.**

Кадастрлық нөмірі: **08-119-**

Жерге орналастыру жобасын жасау негіздемесі: **жерге орналастыру жобасын жасақтауға өтініш**

Жер учаскесіне құқық түрі: **уақытша өтеулі 3 жыл жалға пайдалану құқығы**

Жер учаскесінің алаңы, гектар: **0,1530 га.**

Жер учаскесінің нысаналы мақсаты: **ғимараттар мен құрылыстар құрылысын салу үшін**

Жер учаскесінің санаты (қолданыстағы жер учаскелерді ретке келтірген жағдайда): **елді мекендердің (қалалардың, кенттер мен ауылдық елді мекендердің) жері**

Шектеулер, ауыртпалықтар мен сервитуттар (бар болса): **санитарлық, экологиялық және өртке қарсы талаптардың сақталуы**

Ауыл шаруашылығы өндірісіндегі шығындарды (бар болса) өтеу: **жоқ**

Қосымша түсініктеме (жобаланып отырған жер учаскенің шекараларының өзгерілуі, бөтен меншік иелерін және (немесе) жер пайдаланушыларды анықтау): **бөтен меншік иелері анықталған жоқ**

Орындаушы: М.Койшыбаев
(жерге орналастыру жобасын орындаушының аты, әкесінің аты (бар болса), тегі)

_____
(қолы, күні)

Жер учаскелерін қалыптастыру
жөніндегі жерге орналастыру
жобасын жасау қағидаларына
1-қосымша
Нысан

Жер учаскесін танаптық зерттеп-қарау актісі

2023 жылғы 03 наурыз

Тіркеу және жер кадастры бойынша Казталов ауданының бөлімі

20 жылғы _____ № жерге орналастыру жобасын жасауға арналған өтініш негізінде **«Казталов ауданының жер қатынастары бөлімі» ММ-сі, уақытша өтеулі 3 жыл жалға алу құқығы, ғимараттар мен құрылыстар құрылысын салу үшін, 08-119-** беретін / тиесілі жер учаскесіне танаптық зерттеп-қарау жүргізді.

Тапсырыс берушінің/өкілдің Нурмухамбетов С.А. қатысуымен танаптық зерттеп-қарау нәтижесінде мыналар анықталды:

Жер учаскесі БҚО, Казталов ауданы, Казталов ауылы, Ж.Жабаев көшесі бойында орналасқан

Жер учаскесінің алаңы 0,1530 га гектарды құрайды.

Жер учаскесін танаптық зерттеп-қарау өткізгенде пайдаланылған геодезиялық аспаптар **Leica GS 07, дәлдігі – 0,04 см**

Жер учаскесінің жай-күйі *(жер учаскесінің физикалық жай-күйі, объектілер/құрылыстардың/құрылыс жайлардың, инженерлік коммуникациялардың, жолдардың, оның ішінде автожолдардың, далалық жолдардың, теміржолдардың, көпірлердің, қоршаулардың бар-жоғы туралы мәліметтер)* **жер учаскесі қоршаумен қоршалмаған, салынған құрылыс объектілері жоқ жазықтық жерде орналасқан**

Шекаралардың *(аралас жер пайдаланушыларды анықтау, әр шектес бойынша шекараның жергілікті белгілері мен бағдарлары бойынша өтуін сипаттау)* сипаттамасы:

А-дан А-ға дейін: елді мекендердің жері

Бөгде пайдаланудағы жерлердің сипаттамасы *(электр және байланыс желісі, құдықтар, құрылыстар, каналдар және басқа коммуникациялар)* анықталмады.

Жобаны орындаушы Койшыбаев Мерген Берикович _____ _____
(аты, әкесінің аты (бар болса), тегі) (қолы) (күні)

Тапсырыс беруші/өкілі Нурмухамбетов С.А. _____ _____
(аты, әкесінің аты (бар болса), тегі) (қолы) (күні)

Үшінші тұлға _____ _____ _____
(аты, әкесінің аты (бар болса), тегі) (қолы) (күні)

Жер учаскелерін қалыптастыру жөніндегі
жерге орналастыру жобасын жасау
қағидаларына
10-қосымша
Нысан

Елді мекендер (қалалар, кенттер мен ауылдық елді мекендер) шегінде орналасқан жер учаскесін жобалау кезінде жер учаскесінің схемасы (жоспары)

Меншік иесі/жер пайдаланушы: **«Казталов ауданының жер қатынастары бөлімі» ММ-сі**
Нысаналы мақсаты: **ғимараттар мен құрылыстар құрылысын салу үшін**
Құқық түрі: **уақытша өтеулі жер пайдалану құқығы**
Орналасқан жері: **БҚО, Казталов ауданы, Казталов ауылы, Ж.Жабаев көшесі бойынан**
Алаңы: **0,1530 га.**

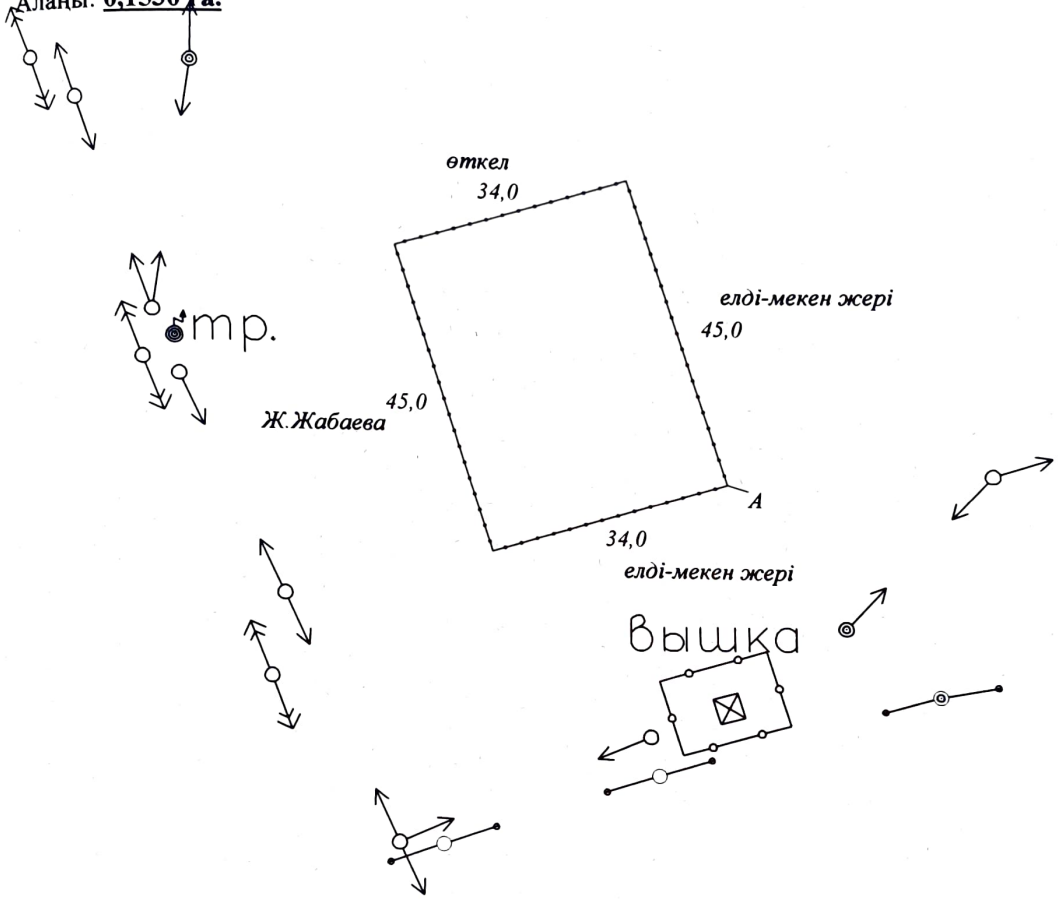

Шектесулердің сипаттамасы:
А-дан А-ға дейін: елді мекендердің жері

Шартты белгілер:

Тапсырыс беруші **«Казталов ауданының жер қатынастары бөлімі» ММ-сі**
(жеке тұлғаның аты, әкесінің аты (бар болса), тегі немесе заңды тұлғаның атауы, қолы)

Жобының орындаушысы	Аты, әкесінің аты (бар болса), тегі	Қолы	Күні	Жобаның атауы «Казталов ауданының жер қатынастары бөлімі» ММ-сі		
				жобаның сызбасы	беттер	масштабпен
Басшы (тексерді)	Койшыбаев М.Б		16.10.2023		1	1:1000
Орындаушы	Койшыбаев М.Б		16.10.2023			

Жер учаскесін келісу схемасы (жоспары) жерге орналастыру процесіне қатысушылармен келісілді:

Мемлекеттік органдармен:

Р/с №	Мемлекеттік органның атауы	Келісетін тұлғаның лауазымы	Келісетін лауазымды тұлғаның АӘАТ	Қолы және мөрі	Күні
1	«Казталов ауылдық округі әкімінің аппараты» ММ	округ әкімі	Е.Б.Галимов		
2	«Казталов аудандық жер қатынастары бөлімі» ММ	бөлім басшысы	Нурмухамбетов С.А.		
3	«Казталов аудандық сәулет, қала құрылысы және құрылыс бөлімі» ММ	бөлім басшысы	Шарипов Р.Б.		
4	Тапсырыс беруші: «Казталов аудандық жер қатынастары бөлімі» ММ	бөлім басшысы	Нурмухамбетов С.А.		

Үшінші тұлғалармен (аралас және (немесе) бөгде жер учаскелерінің меншік иелері мен жер пайдаланушылар)

Р/с №	Шектесу сипаттамасы	Жеке тұлғаның АӘАТ немесе заңды тұлғаның атауы	Кадастрлық нөмір (бар болса)	Қолы	Күні	Келісілді немесе келісілмеді	Келісуден бас тарту себебі	Түсіндірме
1	А-данБ-ға дейін		08-119-					
2	Б-данВ-ға дейін:		08-119-					
3	В-данГ-ге дейін		08-119-					
4	Г-денА-ға дейін		08-119-					

Жасады Койшыбаев Мерген Берикович. _____ 16.10.2023 ж.
(аты, әкесінің аты (бар болса), тегі (қолы) (күні)

Жер учаскелерін қалыптастыру
жөніндегі жерге орналастыру
жобасын жасау қағидаларына
16-қосымша
Нысан

Жобаланып отырған жер учаскесі шекараларының координаттары мен тараптар ұзындығының жиынтық ведомосі

Нүкте нөмірі	Координаттар		Ұзындығы (метр)
	X	Y	
1	5502013,499	2150400,354	
			45,00
2	5502057,066	2150389,085	
			34,00
3	5502065,579	2150422,002	
			45,00
4	5502022,013	2150433,270	
			34,00
5	5502013,499	2150400,354	

Периметр, метр: 158,00
Алаңы, гектар: 0,1530
Ведомость «Азаматтарға арналған үкімет» мемлекеттік корпорациясы» коммерциялық емес акционерлік қоғамының Батыс Қазақстан облысы бойынша филиалының Казталов аудандық тіркеу және жер кадастры бөлімінде жасалды.

Ведомості жасаған _____ Койшыбаев М.Б.
(қолы) (аты, әкесінің аты (бар болса), тегі)

Мөр қою орны*_____
(қолы) (аты, әкесінің аты (бар болса), тегі)

Ведомостің жасалған күні: 20___ жылғы « » _____

Ескертпе: * басшының қолы («Азаматтарға арналған үкімет» мемлекеттік корпорациясы арқылы жүгінген кезде) /басшының электрондық цифрлық қолтаңбасы («электрондық үкіметтің» веб-порталы арқылы жүгінген кезде)