Келісілді:
Согласованно:

ШҚО "Семей қаласының сәулет және қала құрылысы бөлімі"
ГУ "Отдел архитектуры и градостроительства г. Семей ВКО"

Бөлім басшысынын м.а.: **А.М. Исатаев**

Ахуалдын сұлбасы
Орындастыру сұлбасы

М 1:500

Ситуационная схема
Схема размещение

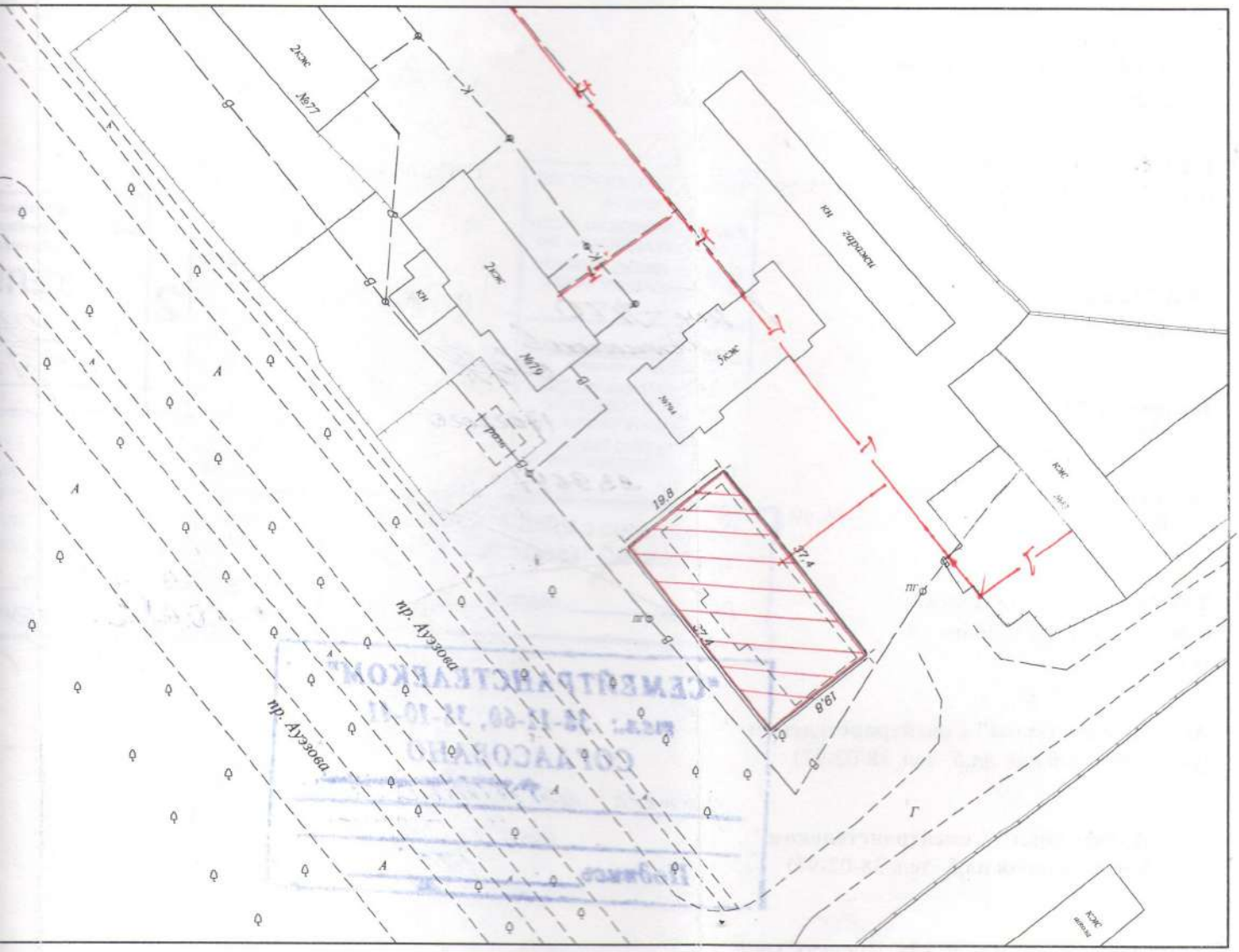

ТОО "Архитектура F" "Архитектура F" ЖШС (Государственная лицензия ГСЛ № 18020923 от 19 ноября 2018 г.)			
Директор ТОО "Архитектура F" ЖШС "Архитектура F" Директоры		Акимеев Б.А.	масштаб 1:1000
Исплнитель: Орындаушы:		Байботанов Д.К.	Дата выдачи Берілген күні Январь 2020 г.

Объектінің атауы:
Наименование объекта: Земельный участок для обслуживания здания и сооружения

Участкенің мекен-жайы:
Адрес участка: ВКО, г. Семей, пр.Ауэзова

Құрылыс салушы:
Застройщик: ГУ "Отдел земельных отношений города Семей "

Шолу сұлбасы

Обзорная схема

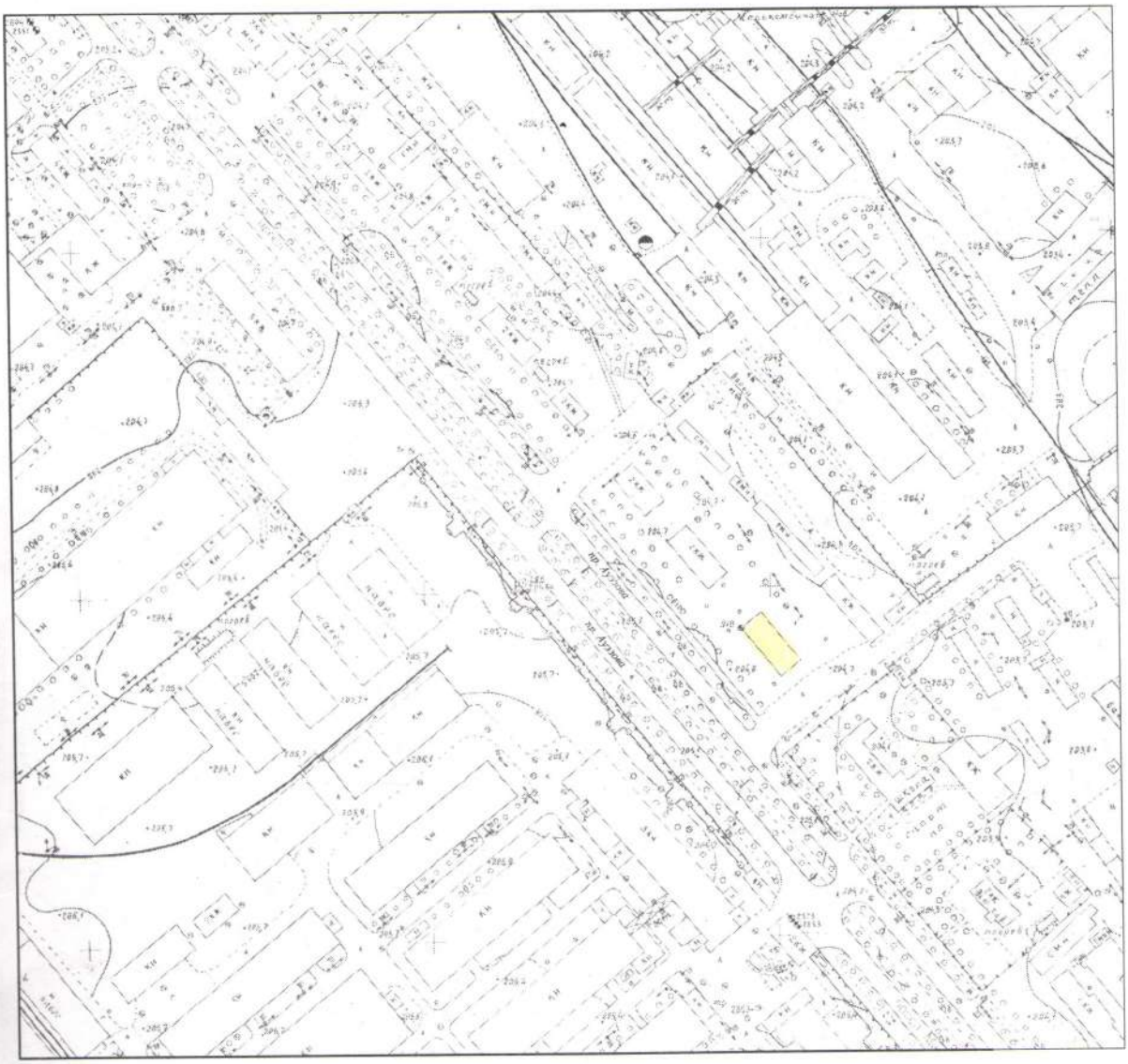

Ахуалд
Орында

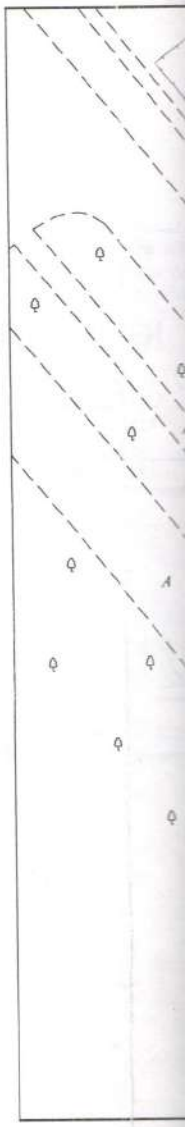

Шарты белгілері

Условные обозначения

1 — Границы и габаритные размеры оформляемого участка

S≈ 741 м²

ПРИМЕЧАНИЕ: **Данная схема согласована с руководителем ГУ "Отдел архитектуры и градостроительства г. Семей" ВКО для рассмотрения на земельной комиссии, не является правоустанавливающим документом**
Согласовать ситуационный план со всеми заинтересованными службами