Схема (план)

по образованию земельного участка, предназначенного для реализации на аукционе, на праве временного возмездного краткосрочного землепользования, сроком на 3 (три) года, площадью 1,0 га, расположенного по адресу: город Аксу, улица Камзина, для строительства производственной базы и объектов МСБ.

УТВЕРЖДЕНО:

Приказ №_____от _____ 2022 г.

Руководитель ГУ «Отдел земельных отношений г.Аксу»

СХЕМА СОГЛАСОВАНА:

Руководитель
ГУ "Отдел архитектуры
и градостроительства города Аксу" _____ К.В. Ефремов

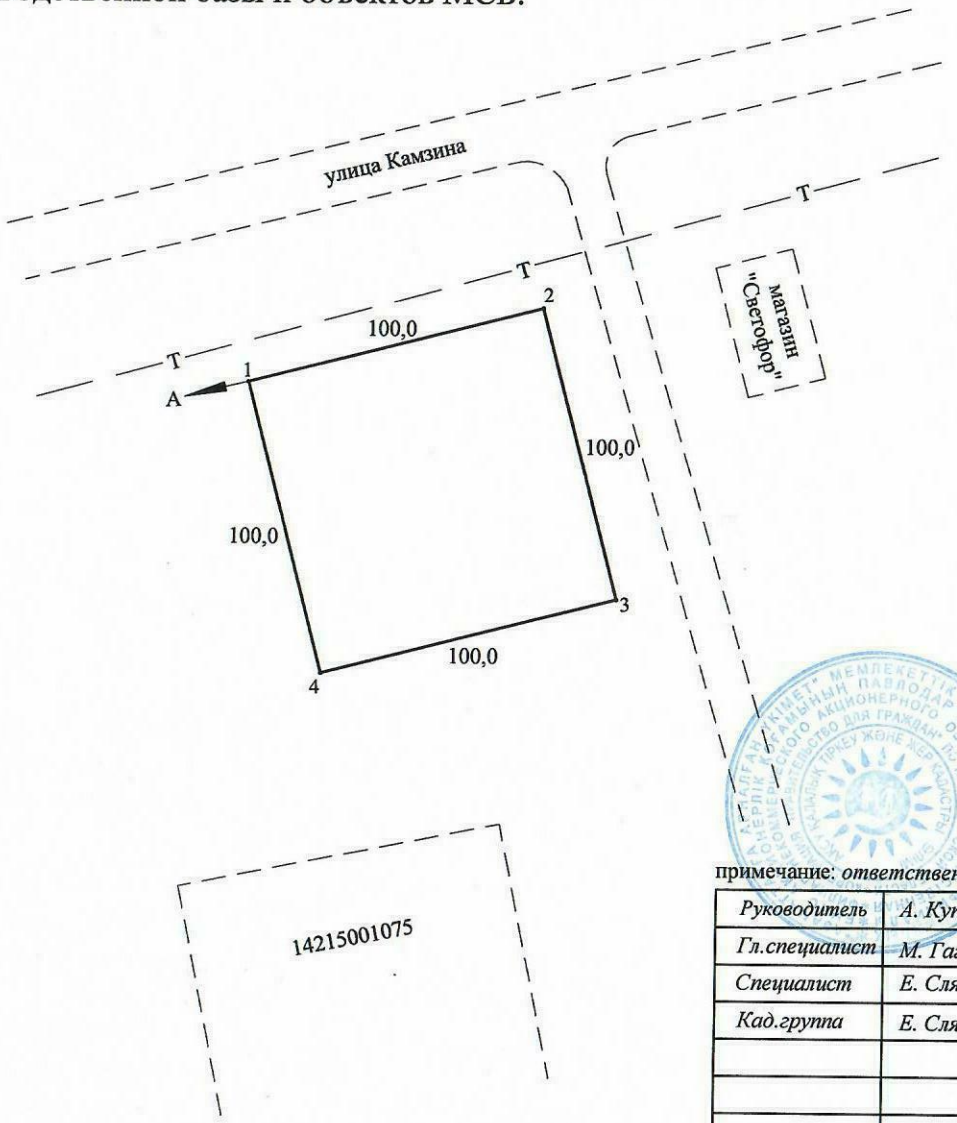

схема размещения земельного участка



примечание: *ответственность за достоверность подписей смежных землепользователей несет заказчик.*

Руководитель	*А. Купеев*		27.09.22
Гл.специалист	*М. Гагулина*		
Специалист	*Е. Слямханов*		27.09.22
Кад.группа	*Е. Слямханов*		27.09.22

Межхозяйственное землеустройство

ГУ "Отдел земельных отношений города Аксу"
БИН 050140006982

Чертеж проекта	листов	лист	масштаб
	1	1	1:2500

Отдел города Аксу по регистрации и земельному кадастру - филиала НАО "Государственная корпорация "Правительство для граждан" по Павлодарской области

Описание смежеств:
от А до А - земли города

План земельного участка соответствует графическим данным
Автоматизированной информационной системы государственного земельного кадастра отдела города Аксу по регистрации и земельному кадастру - филиала некоммерческого акционерного общества " Государственная корпорация " Правительство для граждан" по Павлодарской области

«____»_____2022 года _____ А.Т. Купеев

Подпись должностного лица, печать

ПЛАН ЗЕМЕЛЬНОГО УЧАСТКА

Кадастровый номер земельного участка	14-215-044-	Площадь, га	1,0
Местоположение земельного участка	г. Аксу, ул. Камзина	Категория земель	земли населенного пункта
Целевое назначение	для строительства производственной базы и объектов МСБ		

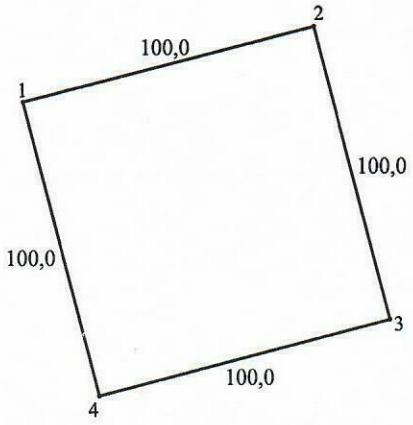

Масштаб 1 : 2500

План составил(а) _____ Слямханов Е.К.

Сводная ведомость координат и длин сторон границ земельного участка
ГУ "Отдел земельных отношений города Аксу"
расположенного по адресу : г. Аксу, улица Камзина

14-215-044-

№№ точек поворота	Румб линии доли градуса/ ° r		Горизонт. проложение D	Координаты X	Координаты Y	Сумма для вычисления площади	№№ точек поворота
Ведомость координат							
1				13354,945	16080,349	1040868,5	1
	С	В	100,0				
2				13385,737	16175,489	2041045,0	2
	Ю	В	100,0				
3				13290,597	16206,281	-1036727,8	3
	Ю	З	100,0				
4				13259,795	16111,142	-2025184,9	4
	С	З	100,0				
1				13354,945	16080,349		1
	С	В	100,0				
Sb=			SD		2P=	20000,7	
			400,0		P(га)=	1,0	

Ведомость составил (а) _____ Е.К. Слямханов "27" 09 2022 г.

Сверка координат и длин сторон границ проектируемого земельного уачстка произведена с автоматизированной информационной системой государственного земельного кадастра филиала некоммерческого акционерного общества "Государственная корпорация "Правительство для граждан" по Павлодарской области

Сверку произвел (а) _____ А.Т. Купеев "27" 09 2022 г.