Елді мекендер шегінде орналасқан жер учаскесін жобалау кезінде жер учаскесінің схемасы (жоспары)

Меншік иесі / жер пайдаланушы: "Темір аудандық жер қатынастары бөлімі" ММ
Нысаналы мақсаты: мал сою пунктін ашу
Құқық түрі: уақытша өтеулі жер пайдалану (жалға алу) құқығы 3 жыл мерзімге
Орналасқан жері: Ақтөбе облысы, Темір ауданы, Шұбаркұдық ауылдық округі, Шұбаркұдық кенті
Алаңы: 0.2000 га.

Жер учаскесінің экспликациясы, гектармен

№ р/с	Жер санаттары, меншік иесінің/жер пайдаланушылардың аты, әкесінің аты (бар болса), тегі немесе атауы	Жер учаскесі бөлігінің шығынның атауы	Жалпы көлемі, га	оның ішінде		Пайдалану құқығы
				елді мекен жерлері		
				ауыл шаруашылығына пайдаланылатын жерлер (жайылым)	өзге пайдаланатын жерлер (басқа жерлер)	уақытша өтеулі жер пайдалану (жалға алу) құқығы 3 жыл мерзімге
1	2	3	4	5	6	7
1	Шұбаркұдық ауылдық округі, Шұбаркұдық кенті жерлері	мал сою пунктін ашу	0.2000	0.2000	-	0.2000
	Барлығы		0.2000	0.2000	-	0.2000

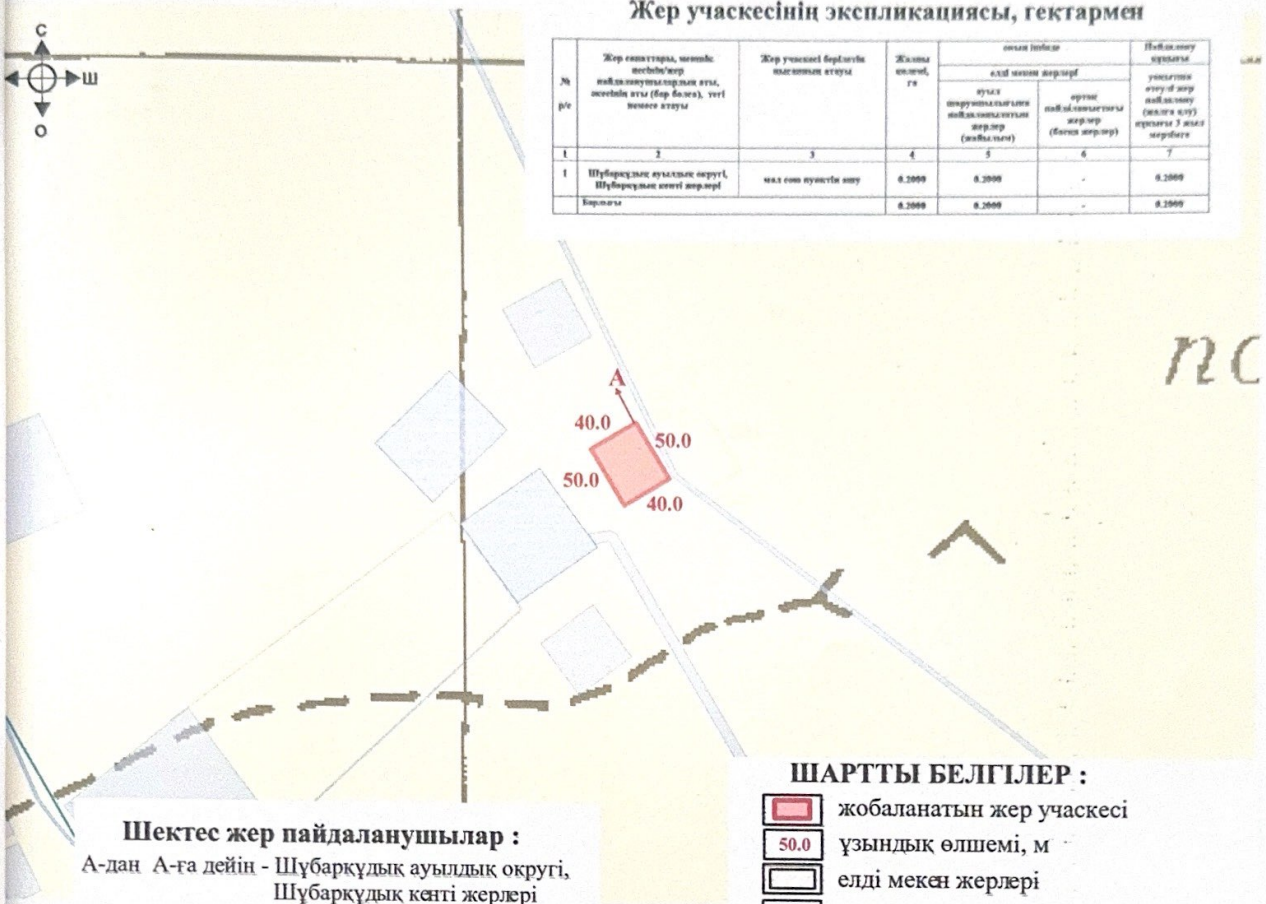

Шектес жер пайдаланушылар :
А-дан А-ға дейін - Шұбаркұдық ауылдық округі, Шұбаркұдық кенті жерлері

ШАРТТЫ БЕЛГІЛЕР :
- жобаланатын жер учаскесі
- 50.0 ұзындық өлшемі, м
- елді мекен жерлері
- басқа жер пайдаланушылар

Тапсырыс беруші:
"Темір аудандық жер қатынастары бөлімі" ММ басшысы
(жеке тұлғаның тегі, аты, әкесінің аты (бар болса) немесе заңды тұлғаның атауы, қолы)

Азаматтарға арналған кімет» мемлекеттік орпорациясы» КЕАҚ ктөбе облысы йынша филиалы	Тегі, аты, әкесінің аты (болған жағдайда)	Қолы	Күні	Жобаның атауы
				Шаруашылық аралық жерге орналастыру уақытша өтеулі жер пайдалану (жалға алу) құқығы 3 жыл мерзімге
ктөбе қаласы әлімінің басшысы	Ш. Байдет			"Темір аудандық жер қатынастары бөлімі" мемлекеттік мекемесі
ктөбе қаласы бөлімі асшысы орынбасары	Д. Амантаев			Жоба сызбасы
бас маман	Г. Косжанова		11.09.25	

Бет	Беттер	Масштаб
1	1	1 : 5 000

Жерге орналастыру барысында қатысушылардың жер учаскесін келісу схемасы (жоспары)

Ақтөбе облысы, Темір ауданы, Шұбаркұдық ауылдық округі, Шұбаркұдық кентінде орналасқан жер учаскесіне мемлекеттік органдардың, үшінші тұлғалардың (шектес және (немесе) бөгде жер учаскелерінің меншік иелері мен жер пайдаланушылары) жер учаскесін келісу схемасы (жоспары).

"Темір аудандық жер қатынастары бөлімі" мемлекеттік мекемесі

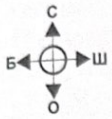

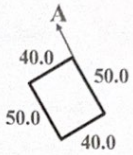

Масштаб 1 : 5000

Шектесу сипаттамасы:		Жер учаскенің кадастрлық нөмірі (бар болса)
А-дан А-ға дейін:	Шұбаркұдық ауылдық округі, Шұбаркұдық кенті жерлері	-