Келісілді, тапсырыс беруші:
Согласовано, заказчик:

Коммунальное государственное учреждение «Отдел земельных отношений акимата Жамбылского района СКО», в лице руководителя Аюпова Р.Б.

2023 ж. 14.08./14.08.2023 г.

"Азаматтарға арналған үкімет" мемлекеттік корпорациясы" КЕ АҚ Солтүстік Қазақстан облысы бойынша филиалының тіркеу және жер кадастры Жамбыл аудандық бөлімі

Отдел Жамбылского района по регистрации и земельному кадастру филиал НАО "Государственная Корпорация "Правительство для граждан" по Северо-Казахстанской области

жер учаскесіне

ЖЕРГЕ ОРНАЛАСТЫРУ ЖОБАСЫ

ЗЕМЛЕУСТРОИТЕЛЬНЫЙ ПРОЕКТ
на земельный участок

Жер учаскесінің орналасқан жері:	**Солтүстік Қазақстан облысы, Жамбыл ауданы, Благовещенка ауылдық округі, Благовещенка ауылы, Восточная көшесі**
Месторасположение земельного участка:	**Северо-Казахстанская область, Жамбылский район, Благовещенский сельский округ, село Благовещенка, улица Восточная**
Жер учаскесін мақсатты тағайындау:	**қойма салу үшін**
Целевое назначение земельного участка:	**для строительства склада**

Бөлім басшысы
Руководитель отдела Мамович И.Ф.

Берілген күні
Дата выдачи 2023 ж. 14.08./14.08.2023 г.

2023 жыл Пресновка ауылы
село Пресновка 2023 год

Приложение 3
к Правилам составления
землеустроительного
проекта по формированию
земельных участков

Жерге орналастыру жобасының құжаттар тізімдемесі
Опись документов к землеустроительному проекту

№ № р/р №№ п/п	Құжаттар атауы Наименование документов	Парақтар нөмірі Номера листов	Саны Кол-во	Ескерту Приме-чание
	Мәтіндік бөлігі **Текстовая часть**	1,2	2	
1.	Тапсырыс берушіден қабылданғанқұжаттардың тізімі Перечень документов, принятых у заказчика	3	1	
2.	Жерге орналастыру жобасын әзірлеуге өтініш Заявление на разработку землеустроительного проекта	4	1	
3.	Заңды тұлғаны мемлекеттік қайта тіркеу туралы анықтама көшірмесі Копия справки о государственной регистрации	5	1	
4.	Тағайындау туралы өкім көшірмесі Копия распоряжения о назначении	6	1	
5.	Жеке куәліктің көшірмесі Копия удостоверения личности	7	1	
6.	**Техникалық бөлігі** **Техническая часть**	8	1	
7.	Жерге орналастыру жобасына түсініктеме Пояснительная записка к землеустроительному проекту	9	1	
8.	Жер учаскесін зерттеу акті Акт обследования земельного участка	10	1	
9.	Жер учаскесінің жоспары (сызба) План (схема) земельного участка	11	1	
10.	Жер учаскесінің келісу жоспары (сызба) Схема (план) согласования земельного участка	12	1	
11.	Жер учаскесінің жоспары План земельного участка	13	1	
12.	Далалық өлшемдер журналы, абрис Журнал полевых измерений, абрис	14	1	
13.	Барлығы: Итого:	14	14	

Тізімдемені құрады: бөлім басшысы
Опись составил: руководитель отдела _____ Мамович И.Ф.

(лауазым, должность, қолы, подпись, Ф А Ж, Ф И О)

2023 ж. 14.08./14.08.2023 г.

Тапсырыс берушіден қабылданған құжаттардың тізілімі
Перечень документов, принятых у заказчика

р/б № № п/п	Құжаттар атауы Наименование документа	саны кол-во	Ескерту (көшірмелер, түпнұсқалар, формат және басқалар) Примечание (копии, оригиналы,формат и другие)
1	Өтініш Заявление	1	копия
2	Заңды тұлғаны мемлекеттік қайта тіркеу туралы анықтама көшірмесі Копия справки о государственной регистрации	1	копия
3	Тағайындау туралы өкім көшірмесі Копия распоряжения о назначении	1	копия
4	Жеке куәліктің көшірмесі Копия удостоверения личности	1	копия

Мамович И.Ф. _____ 2023 ж. 14.08./14.08.2023 г.

Жобаға құжаттарды кабылдаған тұлғаның тегі, аты, әкесінің аты
Фамилия, имя, отчество лица, принявшего пакет документов к проекту

Аюпов Р.Б. _____ 2023 ж. 14.08./14.08.2023 г.

Приложение 5

к Правилам составления
землеустроительного проекта по
формированию земельных участков

Руководителю отдела Жамбылского района
по регистрации и земельному кадастру - филиала НАО
«Государственная корпорация «Правительство
для граждан» по Северо- Казахстанской области
Мамович И.Ф.

от Коммунального государственного учреждения
«Отдел земельных отношений акимата
Жамбылского района СКО»,
БИН 060140012884
СКО, Жамбылский район, Пресновский с.о.,
село Пресновка, улица Дружбы, 6
в лице руководителя
Аюпова Руслана Бериковича
ИИН 811208350732, уд.личности № 020261092,
от 31.05. 2007 г. МЮ РК,
на основании распоряжения №05-р-л/с от 25.01.2022 г.
телефон 8(771)3617423

Заявление
на составление землеустроительного проекта

Прошу составить землеустроительный проект по ***формированию нового земельного участка*** или упорядочению существующих земельных участков: изменение идентификационных характеристик земельного участка (границ); изменение идентификационных характеристик земельного участка, занятого линейными объектами, в том числе железными, автомобильными дорогами, наземными, надземными и подземными трубопроводами с полосами отвода, опорами воздушных линий электропередачи, наземными сооружениями кабельных линий электропередач; раздел земельного участка; объединение (слияние) земельных участков; изъятие земельных участков для государственных нужд (нужное подчеркнуть).

Месторасположение (адрес) земельного участка
СКО, Жамбылский район, Благовещенский с.о., село Благовещенка, улица Восточная
(адрес (местонахождение) земельного участка)
для строительства склада, 0.5 га
(целевое назначение земельного участка)

Дата 14.08.2023г Заявитель _____ ***Коммунальное государственное учреждение «Отдел земельных отношений акимата Жамбылского района СКО»,в лице Аюпова Р.Б.***

Вх № 03-15-66-12/45
от 14.08.2023г

КЫЗЫЛЖАРСКОЕ МЕЖРАЙОННОЕ УПРАВЛЕНИЕ ЮСТИЦИИ ДЕПАРТАМЕНТА ЮСТИЦИИ СЕВЕРО-КАЗАХСТАНСКОЙ ОБЛАСТИ МИНИСТЕРСТВА ЮСТИЦИИ РЕСПУБЛИКИ КАЗАХСТАН

СПРАВКА

о государственной перерегистрации юридического лица

БИН: 060140012884

бизнес-идентификационный номер

город Петропавловск **«20» октября 2021 года**

Наименование юридического лица: **коммунальное государственное учреждение "Отдел земельных отношений акимата Жамбылского района Северо-Казахстанской области"**

Местонахождение юридического лица: **Республика Казахстан, 150600, Северо-Казахстанская область, Пресновский сельский округ, Жамбылский район, село Пресновка, улица Дружбы, 6.**

И.о руководителя: **Аюпов Русłан Берикович**

Учредители (участники) юридического лица: **Коммунальное государственное учреждение "Аппарат акима Жамбылского района Северо-Казахстанской области"**

Дата первичной государственной регистрации: **25.01.2006г.**

Справка дает право осуществлять деятельность
в соответствии с учредительными документами в рамках
законодательства Республики Казахстан

Дата выдачи: «20» октября 2021 года

Заместитель руководителя **Г. Кожахметова**

СОЛТҮСТІК ҚАЗАҚСТАН
ОБЛЫСЫ
ЖАМБЫЛ АУДАНЫ
ӘКІМІНІҢ
ӨКІМІ

РАСПОРЯЖЕНИЕ
АКИМА
ЖАМБЫЛСКОГО РАЙОНА
СЕВЕРО-КАЗАХСТАНСКОЙ
ОБЛАСТИ

20 22 жыл (год) 25 қаңтар
(күні/дата)
Пресновка ауылы

№ 05-ө-ж/к
село Пресновка

Р.Б. Аюповты тағайындау туралы.

«Қазақстан Республикасындағы мемлекеттік қызмет туралы» Қазақстан Республикасы Заңының 15-бабы 2-тармағына сәйкес:

1. 2022 жылдың 25 қаңтарынан бастап Руслан Берікұлы Аюпов «Солтүстік Қазақстан облысы Жамбыл ауданы әкімдігінің жер қатынастары бөлімі» коммуналдық мемлекеттік мекемесінің басшысы болып тағайындалсын.

2. Қазақстан Республикасының 2008 жылғы 04 желтоқсандағы Бюджет кодексінің 31-бабының 2-тармағына, «Бухгалтерлік есеп және қаржылық есептілік туралы» Қазақстан Республикасының 2007 жылғы 28 ақпандағы Заңының 10-бабының 1-тармағына «Солтүстік Қазақстан облысы Жамбыл ауданы әкімдігінің жер қатынастары бөлім» коммуналдық мемлекеттік мекемесінің бюджетті атқару жөніндегі құжаттарына 2022 жылғы 25 қаңтардан бастап бірінші қол қою құқығымен «Солтүстік Қазақстан облысы Жамбыл ауданы әкімдігінің жер қатынастары бөлімі» коммуналдық мемлекеттік мекемесінің басшысы - Руслан Берікұлы Аюповқа жүктелсін.

Негізі: Қазақстан Республикасы Ұлттық қауіпсіздік комитетінің Солтүстік Қазақстан облысы бойынша Департаментінің 2022 жылдың 19 қаңтардағы № 2/176 хаты.

М. Ескендіров

0014106

0014106

2022 год 25 января № 05-р-л/с

О назначении Аюпова Р.Б.

В соответствии с пунктом 2 статьи 15 Закона Республики Казахстан «О государственной службе Республики Казахстан»:

1. Назначить Аюпова Руслана Бериковича руководителем коммунального государственного учреждения «Отдел земельных отношений акимата Жамбылского района Северо-Казахстанской области» с 25 января 2022 года.

2. В соответствии с пунктом 2 статьи 31 Бюджетного кодекса Республики Казахстан от 04 декабря 2008 года, пунктом 1 статьи 10 Закона Республики Казахстан от 28 февраля 2007 года «О бухгалтерском учете и финансовой отчетности», с 25 января 2022 года правом первой подписи на документах по исполнению бюджета коммунального государственного учреждения «Отдел земельных отношений акимата Жамбылского района Северо-Казахстанской области» возложить на Аюпова Руслана Бериковича руководителя коммунального государственного учреждения «Отдел земельных отношений акимата Жамбылского района Северо-Казахстанской области».

Основание: письмо Департамента Комитета национальной безопасности Республики Казахстан по Северо-Казахстанской области № 2/176 от 19 января 2022 года.

КАЗАКСТАН РЕСПУБЛИКАСЫ

РЕСПУБЛИКА КАЗАХСТАН



ЖЕКЕ КУЭЛІК / УДОСТОВЕРЕНИЕ ЛИЧНОСТИ

Тегі / Фамилия
АЮПОВ

Аты / Имя
РУСЛАН

Әкесінің аты / Отчество
БЕРИКОВИЧ

Туған күні, айы, жылы / Дата рождения
05.12.1981

811208350732

IDKAZAYUPOV<<RUSLAN<<<<<<<<<<<<<<<

0202610928KAZ8112082M2612074350732<4

811208350732

- 020261092

Туған жері / Место рождения
С-КАЗАХСТАНСКАЯ ОБЛ.

Ұлты / Национальность
КАЗАХ

Тұрғылықты жері / Место жительства
С-КАЗАХСТАНСКАЯ ОБЛ. ПЕТРОПАВЛОВСК

Куәлік берген мекеме / Орган выдачи удостоверения
МИНИСТЕРСТВО ЮСТИЦИИ РЕСПУБЛИКИ КАЗАХСТАН

Берілген күні - қолданылу мерзімі / Дата выдачи - срок действия
31.05.2007 - 07.12.2026

Қолы / Подпись

"Азаматтарға арналған үкімет" мемлекеттік корпорациясы" КЕ АҚ Солтүстік Қазақстан облысы бойынша филиалының тіркеу және жер кадастры Жамбыл аудандық бөлімі

Отдел Жамбылского района по регистрации и земельному кадастру филиал НАО "Государственная Корпорация "Правительство для граждан" по Северо-Казахстанской области

жер учаскесіне

Жерге орналастыру жобасының техникалық бөлімі

Техническая часть землеустроительного проекта

на земельный участок

Тапсырыс берушінің атауы:	**«СҚО Жамбыл ауданы әкімдігінің жер қатынастары бөлімі» коммуналдық мемлекеттік мекемесі**
Наименование заказчика:	**Коммунальное государственное учреждение «Отдел земельных отношений акимата Жамбылского района СКО»**
Жер учаскесінің орналасқан жері:	**Солтүстік Қазақстан облысы, Жамбыл ауданы, Благовещенка ауылдық округі, Благовещенка ауылы, Восточная көшесі**
Месторасположение земельного участка:	**Северо-Казахстанская область, Жамбылский район, Благовещенский сельский округ, село Благовещенка, улица Восточная**

Бөлім басшысы
Руководитель отдела
(лауазымы, қолы)
(должность, подпись)

Мамович И.Ф.
(А.Т.Ә.А.)
(Ф.И.О.)

2023 жыл Пресновка ауылы

село Пресновка 2023 год

Приложение 6
к Правилам составления землеустроительного проекта по формированию земельных участков

Пояснительная записка
к землеустроительному проекту

Землеустроительный проект на земельный участок разработан на основании заявления на имя руководителя отдела Жамбылского района Мамович И.Ф. от 14.08.2023 г.

Землепользователь (собственник):
Коммунальное государственное учреждение «Отдел земельных отношений акимата Жамбылского района СКО»

Месторасположение земельного участка:
Северо-Казахстанская область, Жамбылский район, Благовещенский сельский округ, село Благовещенка, улица Восточная

Кадастровый номер (при наличии):
15-223-064-

Площадь земельного участка:
0,5 га, в том числе закрепленная площадь составляет 0,5 га.

Кроме того на участке имеются земли посторонних землепользований:
нет

Целевое назначение земельного участка:
для строительства склада

Категория земель земельного участка :
земли населенных пунктов (городов,поселков и сельских населенных пунктов)

Ограничения, обременения на земельном участке:
нет

Дополнительное пояснение: угловые поворотные точки (координаты) земельного участка хранятся в архиве Филиала НАО «Государственная корпорация «Правительство для граждан» по Северо - Казахстанской области

Пояснительную записку составил

Исполнитель: руководитель отдела Мамович И.Ф. _____ 14.08.2023 г.

(подпись)

Жерге орналастыру жобасына
түсіндірме жазба

Жерге учаскесіне жерге орналастыру жобасы И.Ф. Мамович Жамбыл ауданы бөлімшесінің басшысының атына 2023 ж.14.08. өтініші

Жер пайдаланушы (меншік иесі):
«СҚО Жамбыл ауданы әкімдігінің жер қатынастары бөлімі» коммуналдық мемлекеттік мекемесі

Жер учаскесінің орналасқан жері:
Солтүстік Қазақстан облысы, Жамбыл ауданы, Благовещенка ауылдық округі, Благовещенка ауылы, Восточная көшесі

Кадастрлық кварталы:
15-223-064-

Жер учаскесінің алаңы:
0,5 га, оның ішінде бекітілген алаң құрайды 0,5 га.

Одан басқа учаскеде бөтен жер пайдаланулардың жерлері бар:
жоқ

Жер учаскенің нысаналы мақсаты:
қойма салу үшін

Жер категориясы:
елді мекендердің жерлері (қалалардың, поселкелер және ауылдық елді мекендердің)

Жер учаскесіндегі шектеулер, ауыртпашылықтар:
жоқ

Қосымша түсініктеме: жер учаскесінің бұрылыс айналма нүктелері (координаталары) «Азаматтарға арналған үкімет» мемлекеттік корпорациясы» КЕ АҚ Солтүстік Қазақстан облысы бойынша филиалы - Жер кадастры және жылжымайтын мүлікті техникалық тексеру департаментінің мұрағат сақталады.

Түсініктемені жасаған

Орындаушы: бөлім басшысы И.Ф.Мамович

_____ 2023 ж. 14.08.
(қолы)

Приложение 1
к Правилам составления
землеустроительного
проекта по формированию
земельных участков

Жер учаскесін зерттеу мен өлшеу
АКТІСІ
АКТ
обследования и обмера земельного участка

Пресновка а.
с.Пресновка

2023 ж. 14.08./14.08.2023 г.

Мен, "Азаматтарға арналған үкімет" мемлекеттік корпорациясы" КЕ АҚ Солтүстік Қазақстан облысы бойынша филиалының тіркеу және жер кадастры Жамбыл аудандық бөлімінің басшысы Мамович И.Ф.

«СҚО Жамбыл ауданы әкімдігінің жер қатынастары бөлімі» коммуналдық мемлекеттік мекемесі, Аюпов Р.Б. атынан

қатысуымен

қойма салу үшін

қолданылатын

Солтүстік Қазақстан облысы, Жамбыл ауданы, Благовещенка ауылдық округі, Благовещенка ауылы, Восточная көшесі

мекен-жайында орналасқан жер учаскесін зерттедім.

Мною, руководителем отдела Жамбылского района по регистрации и земельному кадастру филиала НАО "Государственная Корпорация "Правительство для граждан" по Северо-Казахстанской области Мамович И.Ф., в присутствии

Коммунальное государственное учреждение «Отдел земельных отношений акимата Жамбылского района СКО», в лице Аюпова Р.Б.

произведено обследование земельного участка, используемого

для строительства склада

расположенного:

Северо-Казахстанская область, Жамбылский район, Благовещенский сельский округ, село Благовещенка, улица Восточная

Шектес меншік иелері (жер пайдаланушылары): -
Смежными собственниками (землепользователями) являются:-
Зерттеу учаскесінің шекаралары: **шекараларды белгілеу қажет**
Границами обследуемого участка являются: **требуется установление границ**
Зерттеу қорытындысында жер учаскесі жөнінде келесі мәліметтер алынды:
Жергілікті жерді өлшеу қорытындысы бойынша алаң **0,5 га**
В результате обследования получены следующие данные о земельном участке:
Площадь по результатам измерений на местности равна **0,5 га**
Учаскеде орналасқан: -
На участке расположены:-
Учаскенің маңынан келесі коммуникациялар өтеді: **ЭТЖ**
Вблизи участка проходят следующие коммуникации:
ЛЭП
Ограничения, обременения на земельный участок: **нет**
Жер учаскесіне шектеулер мен ауыртпалықтар: **жоқ**
Қорытынды: **жер зжерттелген және белгіленген мақсаттарға жарамды**
Выводы: **данный земельный участок обследован и пригоден для заявленных целей**
Жер учаскесінің жоспары парақтың сыр жағында келтірілген.
План земельного участка приведен на оборотной стороне листа.
Өлшеу мен зерттеуді жүргізген:
Обследование и обмер произвел: **Мамович И.Ф.**
Руководитель отдела:
(колы), (подпись) (Т.А.Әа.), (Ф.И.О.)
Меншік иесі (жер пайдаланушы):
Собственник (землепользователь): **Коммунальное государственное учреждение «Отдел земельных отношений акимата Жамбылского района СКО», в лице Аюпова Р.Б.**
(колы), (подпись) (Т.А.Әа.), (Ф.И.О.)

Жер учаскесін зерттеу актісіне қосымша
Приложение к акту обследования земельного участка

Жер учаскесін далалық зерттеу
СЫЗБЫСЫ
ЧЕРТЕЖ
полевого обследования земельного участка

Жер учаскесінің иесі (жер пайдаланушы):
«СҚО Жамбыл ауданы әкімдігінің жер қатынастары бөлімі» коммуналдық мемлекеттік мекемесі
Собственник земельного участка (землепользователь):
Коммунальное государственное учреждение «Отдел земельных отношений акимата Жамбылского района СКО»
Учаскенің орналасқан жері:
Солтүстік Қазақстан облысы, Жамбыл ауданы, Благовещенка ауылдық округі, Благовещенка ауылы, Восточная көшесі
Местоположение земельного участка:
Северо-Казахстанская область, Жамбылский район, Благовещенский сельский округ, село Благовещенка, улица Восточная

Масштаб 1:3000

Шектесу учаскелерінің кадастрлық нөмірлері (жер санаттары):
А-дан А-ға дейін Благовещенка ауылының жерлері
Кадастровые номера (категории земель) смежных участков:
от А до А земли села Благовещенка

Көлемі ,га **0,50**
Площадь, га **0,50**

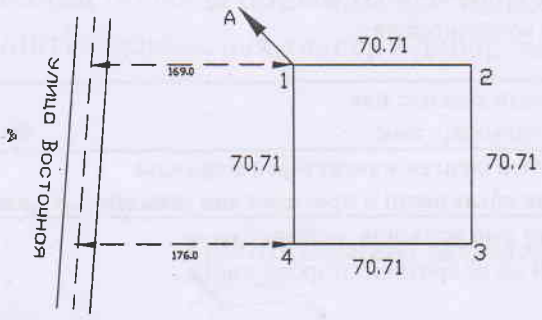

Орындаушы: бөлім басшысы
Исполнитель:руководитель отдела
қолы
подпись
Мамович И.Ф.
Т.А.Ә.А.
2023 ж. 14.08./14. 08.2023 г.

Келісілді, тапсырыс беруші:
Согласовано, заказчик:
Коммунальное государственное учреждение «Отдел земельных отношений акимата Жамбылского района СКО», в лице Аюпова Р.Б.
2023 ж. 14.08./14.08.2023 г.

Приложение 10
к Правилам составления
землеустроительного
проекта по формированию
земельных участков

Жер учаскесінің сызбасы (жоспары)
Схема (план) земельного участка при проектировании земельного участка, расположенного в черте населенных пунктов (городов, поселков и сельских населенных пунктов)

Келісілді, тапсырыс беруші:
Согласовано, заказчик:

«СҚО Жамбыл ауданы әкімдігінің жер қатынастары бөлімі» коммуналдық мемлекеттік мекемесі, Аюпов Р.Б. атынан
Коммунальное государственное учреждение «Отдел земельных отношений акимата Жамбылского района СКО», в лице Аюпова Р.Б.

Учаскенің орналасқан жері
Местоположение земельного участка

Солтүстік Қазақстан облысы, Жамбыл ауданы, Благовещенка ауылдық округі, Благовещенка ауылы, Восточная көшесі
Северо-Казахстанская область, Жамбылский район, Благовещенский сельский округ, село Благовещенка, улица Восточная

Жер учаскесін пайдалану нысаны
Целевое назначение земельного участка

қойма салу үшін
для строительства склада



Шектесу учаскелерінің кадастрлық нөмірлері (жер санаттары):
А-дан А-ға дейін Благовещенка ауылының жерлері
Кадастровые номера (категории земель) смежных участков:
от А до А земли села Благовещенка



Шартты белгілер
Условные обозначения

Жер учаскесінің шекаралары
Границы земельного участка

1. қазіргі бар, 2. жобаланған
1. существующие, 2. проектируемые

Бөлім басшы Руководитель отдела	Мамович И.Ф.		14.08.2023	Жер учаскесінің алаңы Площадь земельного участка	0,5000		
Орындаушы Исполнитель	Мамович И.Ф.		14.08.2023	Жер учаскесінің сызбасы (жоспары) Схема (план) земельного участка	кезеңі стадия	парақ/парақтар лист/листов	Масштаб Масштаб
						1/1	1:5000
					"Азаматтарға арналған үкімет" мемлекеттік корпорациясы" КЕ АҚ Солтүстік Қазақстан облысы бойынша филиалының тіркеу және жер кадастры Жамбыл аудандық бөлімі Отдел Жамбылского района по регистрации и земельному кадастру филиал НАО "Государственная Корпорация "Правительство для граждан" по Северо-Казахстанской области		

Приложение 13
к Правилам составления
землеустроительного
проекта по формированию
земельных участков

Жерге орналастыру процесіне қатысушылардың жер учаскесін келісу схемасы жоспары
Схема (план) согласования земельного участка участниками землеустроительного процесса

Учаскенің орналасқан жері: Солтүстік Қазақстан облысы, Жамбыл ауданы, Благовещенка ауылдық округі, Благовещенка ауылы, Восточная көшесі

Местоположение земельного участка: Северо-Казахстанская область, Жамбылский район, Благовещенский сельский округ, село Благовещенка, улица Восточная

Жер учаскесінің иесі (жер пайдаланушы): «СҚО Жамбыл ауданы әкімдігінің жер қатынастары бөлімі» коммуналдық мемлекеттік мекемесі

Собственник земельного участка (землепользователь): Коммунальное государственное учреждение «Отдел земельных отношений акимата Жамбылского района СКО»

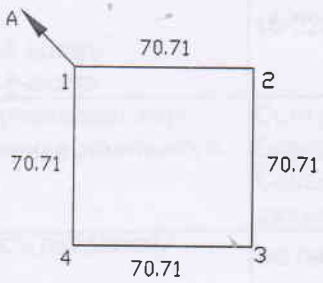

М 1:3000



М 1:5000

Шектесу учаскелерінің кадастрлық нөмірлері (жер санаттары):
А-дан А-ға дейін Благовещенка ауылының жерлері
Кадастровые номера (категории земель) смежных участков:
от А до А - земли населенного пункта села Благовещенка

Схема (план) согласования земельного участка участниками землеустроительного процесса

государственными органами:

№ п/п	Наименование государственного органа	Должность согласующего лица	Фамилия, имя, отчество (при его наличии) согласующих	Подпись и печать	Дата
1	**«СҚО Жамбыл аудандық әкімдігінің жер қатынастары бөлімі» КММ КГУ «Отдел земельных отношений акимата Жамбылского района СКО»**	**Басшысы /Руководитель**	**Аюпов Руслан Берикович**		**2023 ж. ___.___./ ___.___.2023 г.**

Третьими лица (собственники и землепользователи смежных и (или) посторонних земельных участков)

№ п/п	Описание смежеств	Фамилия, имя, отчество (при наличии) физического лица или наименование юридического лица	Кадастровый номер (при его наличии)	Подпись	Дата	Согласен или не согласен	Причина отказа в соглосовании	Пояснение

Составил(а) **Мамович И.Ф.** _____ **2023 ж.14.08./14.08.2023 г**
(фамилия, имя, отчество (при его наличии)) (подпись) (дата)

Приложение 15
к Правилам составления
землеустроительного
проекта по формированию
земельных участков

"Азаматтарға арналған үкімет" мемлекеттік корпорациясы" КЕ АҚ Солтүстік Қазақстан облысы бойынша филиалының тіркеу және жер кадастры Жамбыл аудандық бөлімі
МЖК ААЖ графикалық деректеріне сәйкес

План земельного участка соответствует графическим данным

Автоматизированной информационной системы государственного

Отдел Жамбылского района по регистрации и земельному кадастру филиал НАО "Государственная Корпорация "Правительство для граждан" по Северо-Казахстанской области

2023 ж. 14.08./14.08.2023 г.

Лауазымды тұлғаның қолы, мөрі
Подпись должностного лица, печать

Жер учаскесінің ЖОСПАРЫ
ПЛАН земельного участка

Жер учаскесінің кадастрлік нөмірі Кадастровый номер земельного участка	15-223-064-	Көлемі Площадь, га	0,5000
Учаскенің орналасқан жері Местоположение земельного участка	Солтүстік Қазақстан облысы, Жамбыл ауданы, Благовещенка ауылдық округі, Благовещенка ауылы, Восточная көшесі Северо-Казахстанская область, Жамбылский район, Благовещенский сельский округ, село Благовещенка, улица Восточная		
Жер учаскесін пайдалану нысаны Целевое назначение	екі пәтерлі тұрғын үйлер салу үшін для строительства склада		
Жер категориясы: Категория земель земельного участка :	елді мекендердің жерлері (қалалардың, поселкелер және ауылдық елді мекендердің) земли населенных пунктов (городов,поселков и сельских населенных пунктов)		

Шектесу учаскелерінің кадастрлық нөмірлері (жер санаттары):
А-дан А-ға дейін Благ ауылының жерлері
Кадастровые номера (категории земель) смежных участков:
от А до А земли села Благовещенка

Масштабы
Масштаб 1:3000

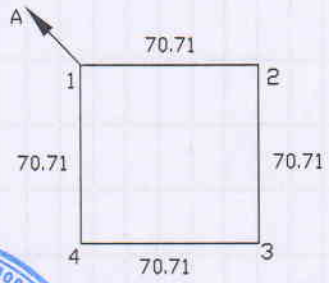

Жоспарды құрған
План составил(а) _____ Мамович И.Ф. 2023 ж. 14.08./14.08.2023 г.
(қолы, мөр) (аты-жені) (күні)
(подпись, печать) (фамилия,имя, отчество) (дата)

№ _____ жүріс _____ бастап _____

Ход № _____ от _____ до _____

"_____" _____ 2023 ж.

Тұрғызу нүктелерінің нөмірлері Номера точек стояния	Кәздеу нүктелерінің белгілері Номера точек визирования	Есептеу Отсчеты			Өлшенген бұрыш Измеренный угол			Бұрыштардың ортасы Среднее из углов			Сызықтардың шамасы Меры линий	
		градустар градусы	минуттар минуты	секундтар секунды	градустар градусы	минуттар минуты	секундтар секунды	градустар градусы	минуттар минуты	секундтар секунды	Өлшенген Измеренные	көлденең бойлы горизонтальное положение
1-2											70,71	
2-3											70,71	
3-4											70,71	
4-1											70,71	

Өлшемдерді жүргізген

Измерения производил Мамович И.Ф.

АБРИС



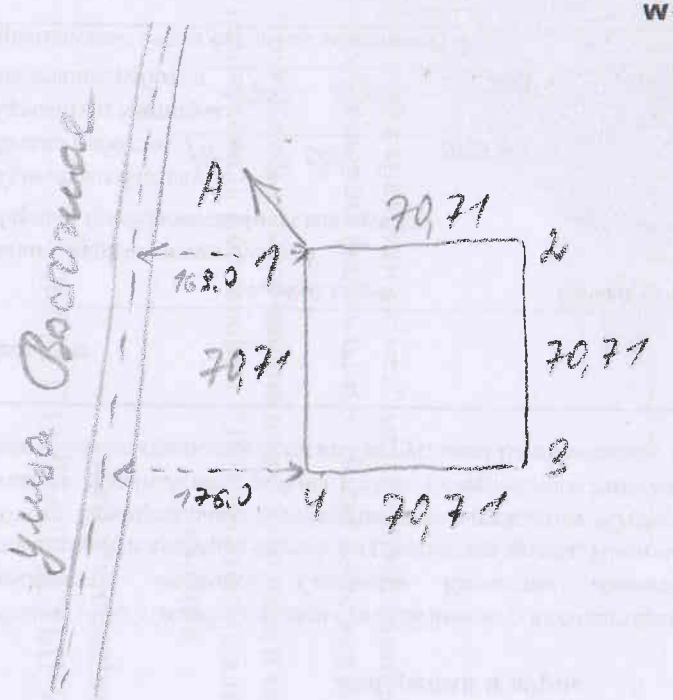

от А до А - земли села Благовещенка

Абристі жүргізген

Абрис вел руководитель _____ Мамович И.Ф.

"14" 08 2023 ж.

"Азаматтарға арналған үкімет" мемлекеттік корпорациясы" КЕ АҚ Солтүстік Қазақстан облысы бойынша филиалының тіркеу және жер кадастры Жамбыл аудандық бөлімі

Отдел Жамбылского района по регистрации и земельному кадастру филиала НАО "Государственная Корпорация "Правительство для граждан" по Северо-Казахстанской области

өлшеу және абрис
ЖУРНАЛЫ
ЖУРНАЛ
измерений и абрис

Объект: «СҚО Жамбыл ауданы әкімдігінің жер қатынастары бөлімі» коммуналдық мемлекеттік мекемесі, Солтүстік Қазақстан облысы, Жамбыл ауданы, Благовещенка ауылдық округі, Благовещенка ауылы, Восточная көшесі
Объект: Коммунальное государственное учреждение «Отдел земельных отношений акимата Жамбылского района СКО», Северо-Казахстанская область, Жамбылский район, Благовещенский сельский округ, село Благовещенка, улица Восточная

Теодолит:

_____ _____
(маркасы), (марка) (нөмірі), (номер)

Өлшеу құралы:метал рулетка
Мерный прибор:металлическая рулетка

Жұмыстың басталуы:
Начало работ: «14» 08 2023 ж.
Жұмыстың аяқталуы:
Окончание работ: «14» 08 2023 ж.

Орындаушы: бөлім басшысы мамович И.Ф.
(Т.А.Әа.)

Исполнитель:руководитель отдела Мамович И.Ф.
(Ф.И.О)