Келісілді, тапсырыс беруші:	Бұйрықпен бекітілді:
«Жамбыл облысы Қордай ауданы әкімдігінің жер қатынастары бөлімі» КММ-не (аты-жөні / заңды тұлға)	*Қордай ауданы әкімдігі жер қатынастары бөлімінің 2021 жылғы «___»_____* *№KZ___VBG_____бұйрығы* (уәкілетті органның атауы)
2021 жыл «27» қазан	

«Азаматтарға арналған үкімет» мемлекеттік корпорациясы» коммерциялық емес акционерлік қоғамының Жамбыл облысы бойынша филиалы – Қордай аудандық тіркеу және жер кадастры бөлімі

Жерге орналастыру жобасын әзірлеген жеке және заңды тұлғаның атауы

«Жамбыл облысы Қордай ауданы әкімдігінің жер қатынастары бөлімі» КММ-не

үй-жайларға (құрылыстар мен ғимараттарға) қызмет көрсету үшін

(Жерге орналастыру жобасының атауы)

Жерге орналастыру жобасы

Жер учаскесініңорналасқан жері (мекен-жайы): *Жамбыл облысы Қордай ауданы Сарыбұлақ ауылдық округі Қайнар ауылы Үшқоңыр көшесі №1 «Б»*

Жобаны әзірлеген: «Азаматтарға арналған үкімет» мемлекеттік корпорациясы» коммерциялық емес акционерлік қоғамының облысы бойынша филиалы – Қордай аудандық тіркеу және жер кадастры бөлімі

Бөлім басшысы Н.Айтымбетов _____

(жеке тұлғаның аты-жөні немесе заңды тұлғаның атауы) (қол қою мен мөрдің орны)

Берілген күні *« 11» « 11 » 2021 жыл*

Орындаушы: *Ә.Ерғара* *11.11.2021 жыл*

(аты-жөні) (қолы, күні)

Жерге орналастыру жобасына түсіндірме жазба

Жерге орналастыру жобасын жерге орналастыру жұмысын жүргізуге берілген *2021 жылғы «27» «қазандағы»* негізінде жүргізілді.

Жер пайдаланушы (меншік иесі): *«Жамбыл облысы Қордай ауданы әкімдігінің жер қатынастары бөлімі» КММ, Қордай ауданы Қордай а/о Өтеген батыр көшесі №121*

Жер учаскесінің орналасқан жері *Жамбыл облысы Қордай ауданы Сарыбұлақ ауылдық округі Қайнар ауылы Үшқоңыр көшесі №1 «Б»*

Жерге орналастыру жобасын жасаудың негіздемесі: *меншік иесінің өтініші негізінде*

Жер учаскесінің меншік құқығының түрі: *жеке меншік құқығы*

Жер учаскесінің алаңы: *көлемі 0,4338 га*

Жер учаскесінің нысаналы мақсаты: *үй-жайларға (құрылыстар мен ғимараттарға) қызмет көрсету үшін*

Қосымша түсініктеме: жер учаскесінің бұрылыс айналма нүктелері (координаталары) *«Азаматтарға арналған үкімет» мемлекеттік корпорациясы» коммерциялық емес акционерлік қоғамының Жамбыл облысы бойынша филиалы - Қордай аудандық тіркеу және жер кадастры бөлімінде* сақталады.

(кәсіпорынның атауы)

Ауыл шаруашылығы өндірісі шығындарының (болған жағдайда) орнын толтыру : *жоқ*

Орындаушы: *Ә.Ерғара* *11.11.2021 жыл*

(аты-жөні) (қолы, күні)

ЖЕРГЕ ОРНАЛАСТЫРУ СХЕМАСЫ

Беленуге/пайдалануға берілген жер телімі ***«Жамбыл облысы Қордай ауданы әкімдігінің жер қатынастары бөлімі» КММ-не***

(жеке және заңды тұлғаның атауы)

Жамбыл облысы Қордай ауданы Сарыбұлақ ауылдық округі Қайнар ауылы Үшқоңыр көшесі №1 «Б»

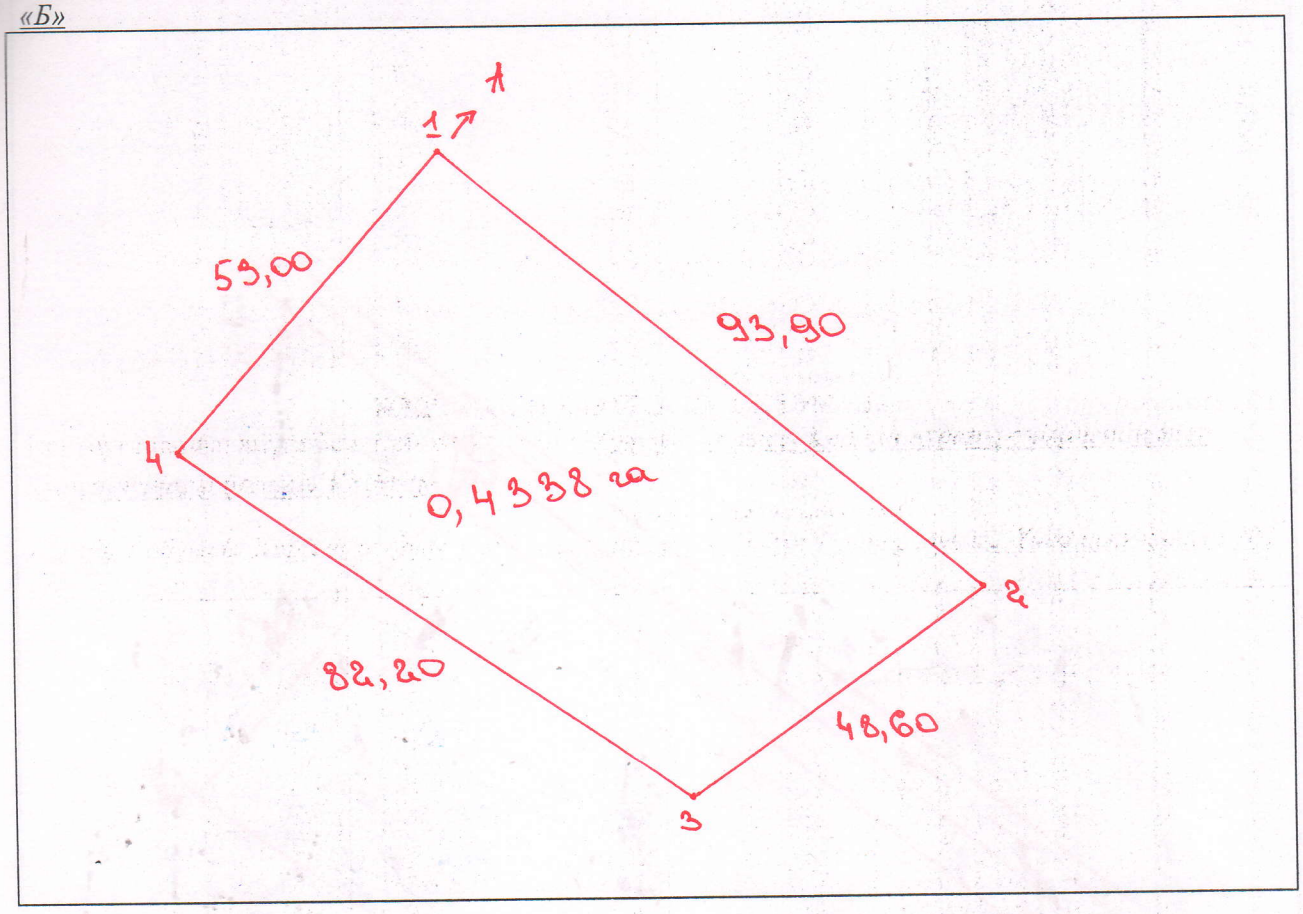

ШАРТТЫ БЕЛГІЛЕУЛЕР:

0,4338га **ауданы**

4 **Жер пайдалану шекаралары және нүкте нөмірі**

Жер учаскесінің түсіндірмесі

Шекарада берілген жер учаскесі га	Егістік		Көп жылдық екпелер га	Шабындық га	Жайылым га	Бөгде Жер га	Құрылыс асты га
	суармалы га	Тәлімді га					
№1 ж.т. жер учаскесі	-	-	-	-	-	-	0,4338 га

Шектес жер пайдаланушылар:

1 - дан 1 - га дейін Сарыбұлақ а/о жері

\- дан - га дейін _____

\- дан - га дейін _____

Бөгде жер пайдаланушылар мен жер учаскесінің ауданы: жоқ

СХЕМА КЕЛІСІЛДІ:

1. Қордай ауданы әкімдігінің жер қатынастары б.б. _____ Б.Юсупов
2. Қордай ауданы әкімдігінің сәулет, қала құрылысы және құрылыс б.б. _____ Ж.Бакаев
3. Сарыбұлақ ауылдық округінің әкімі _____ Б.Садырбаев

орындаушы	аты-жөні	қолы	күні	үй-жайларға (құрылыстар мен ғимараттарға) қызмет көрсету үшін		
Бөлім басшысы	Н.Айтымбетов		11.11.2021	*«Жамбыл облысы Қордай ауданы әкімдігінің жер қатынастары бөлімі» КММ-не*		
Маман	Ә.Ерғара		11.11.2021	парақтар	парақ	масшт.
				1	1	1:1000
				Қордай аудандық тіркеу және жер кадастры бөлімі		

ЖЕР ПАЙДАЛАНУ ШЕКАРАСЫНЫҢ ЖОСПАРЫ

«Жамбыл облысы ауданы Қордай ауданы әкімдігінің жер қатынастар бөлімі»
КММ –не берілген жер учаскесі
Жамбыл облысы Қордай ауданы Сарыбұлақ а/о Қайнар ауылы
Үшқоңыр көшесі №1 «Б»
көлемі 0,4388 га

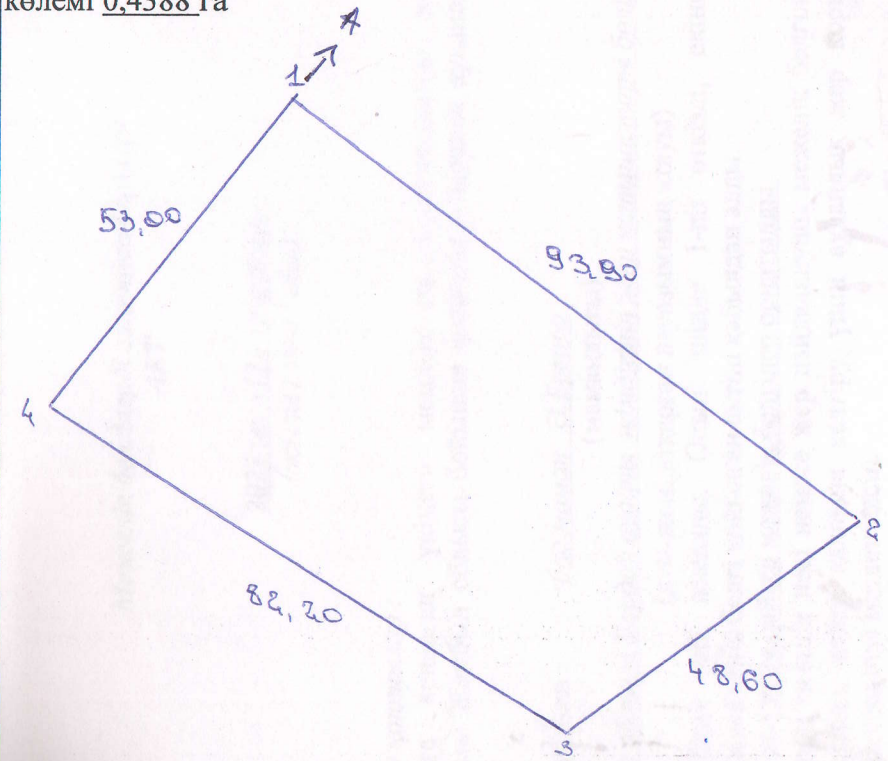

Жер учаскесінің орналасу сызбасы

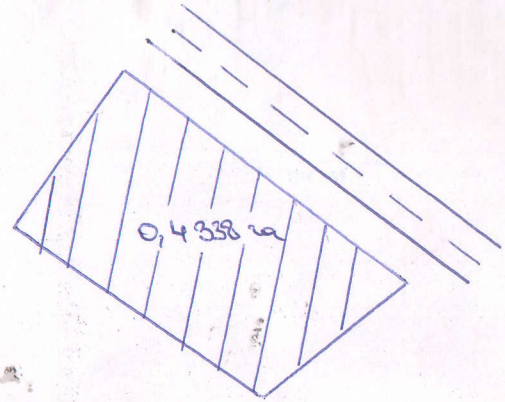

Келісілді:
Согласовано:

Жер пайдаланушының өкілі _____
Қордай аудандық бөлім басшысы _____ Н.Айтымбетов
Жер қатынастары бөлім басшысының б.б. _____ Б.Юсупов
Сәулет, қала құр. және құрылыс б.б. _____ Ж.Бакаев
Сарыбұлақ ауылдық округ әкімі _____ Б.Садырбаев
Көрші: _____
Көрші: _____

Шектестікті көрсету тізімі:
1-ден А-ға дейін Сарыбұлақ а/о жері
2-ден -ға дейін
3-ден -ға дейін

Жер учаскесінің жоспарын қарастырған	Ә.Ерғара
Масштаб:	1 : 1000
Құрастырылған жыл	11.11.2021