Жауапкершілігі
Шектеулі
серіктестік

Товарищество
с ограниченной
ответственностью

Утверждено:
ГУ «Отдел земельных отношений Иртышского района»
от «08» 11 2021 года
2-23-288

Землеустроительный проект по формированию права землепользования

Заказчик:	**Государственное учреждение «Отдел земельных отношений Иртышского района»**
Площадь земельного участка	**5,0 га**
Целевое назначение земельного участка:	**Для строительства объектов сельскохозяйственного назначения**
Право землепользования	**Временное возмездное землепользование**
Местоположение земельного участка:	**Иртышский район, территория Каракудукского сельского округа**

Разработчик проекта: ТОО «ЖАНЖЕР»

Директор: _____ А.Т.Касенов

Дата выдачи: «___» _____

с.Иртышск - 2021 год

Жауапкершілігі
Шектеулі
серіктестік



Товарищество
с ограниченной
ответственностью

Техническая часть землеустроительного проекта по формированию права землепользования

Заказчик:	**Государственное учреждение «Отдел земельных отношений Иртышского района»**
Площадь земельного участка	**5,0 га**
Целевое назначение земельного участка:	**Для строительства объектов сельскохозяйственного назначения**
Право землепользования	**Временное возмездное землепользование**
Местоположение земельного участка:	**Иртышский район, территория Каракудукского сельского округа**

Разработчик проекта: ТОО «ЖАНЖЕР»

Директор: _____ А.Т.Касенов

с.Иртышск - 2021 год

Пояснительная записка к землеустроительному проекту

Землеустроительный проект разработан на основании договора.

Землепользователь: ГУ «Отдел земельных отношений Иртышского района».

Местоположение земельного участка: Иртышский район, территория Каракудукского сельского округа.

Вид права на земельный участок: временное возмездное землепользование.

Площадь земельного участка: 5,0 га.

Целевое назначение земельного участка: для строительства объектов сельскохозяйственного назначения.

Земельный участок расположен на землях населенных пунктов.

Исполнитель: ТОО «ЖАНЖЕР» _____ А.Т.Касенов

Схема (план) земельного участка

(приложение к акту полевого обследования земельного участка)

Заказчик: ГУ "Отдел земельных отношений Иртышского района"

Месторасположение земельного участка: Иртышский район, территория Каракудукского сельского округа

Целевое назначение земельного участка: для строительства объектов сельскохозяйственного назначения

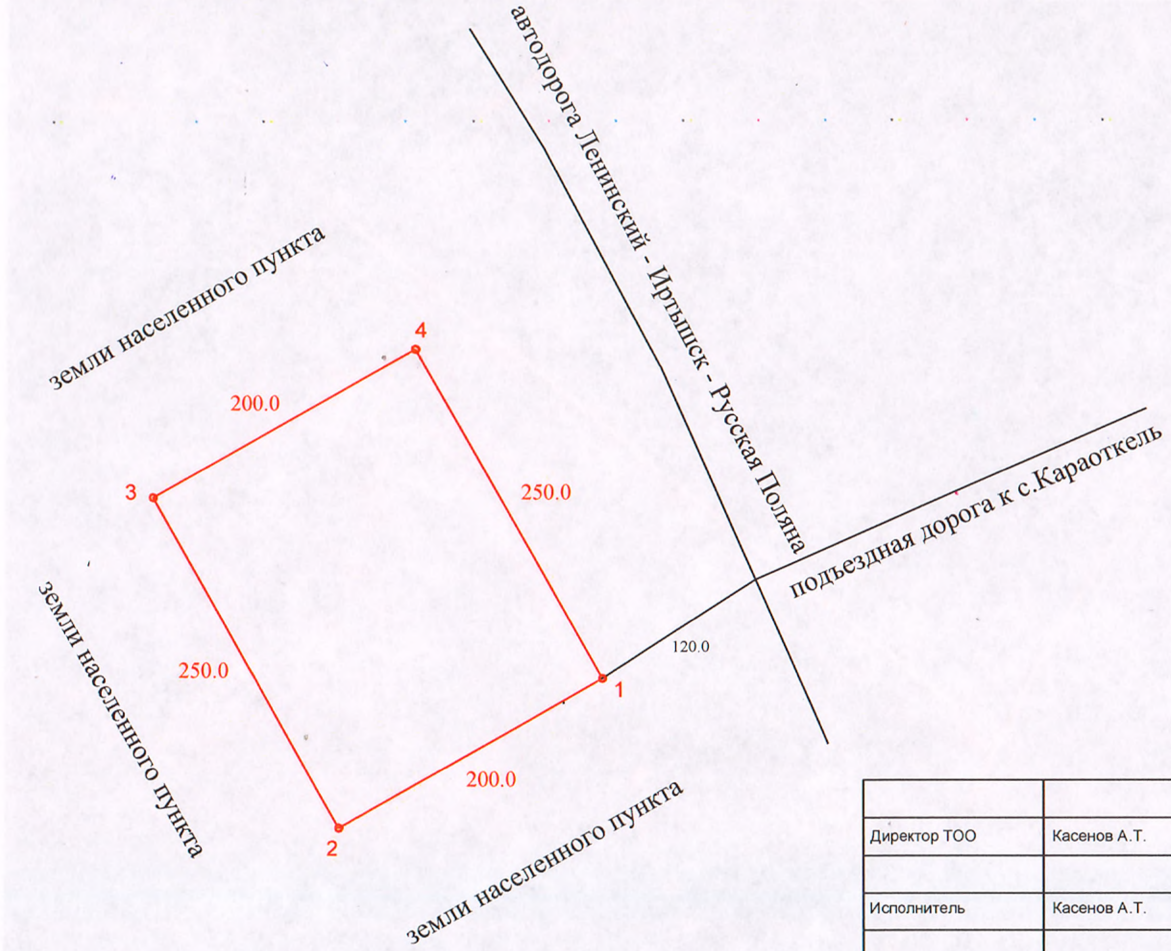

Всего земель в границах плана - 5,0 га

Смежные землепользователи:
от А до А - земли населенного пункта

Ситуационня схема расположения земельного участка см . на обороте

				Схема (план) земельного участка	2021 г
Директор ТОО	Касенов А.Т.				
				ГУ "Отдел земельных отношений Иртышского района"	
Исполнитель	Касенов А.Т.			Иртышский район, село Иртышск	
				план границ земельного участка для строительства объектов сельскохозяйственного назначения	стадия: проект; лист: 1; масштаб: 1:5000
				ТОО "ЖАНЖЕР" № лиц. 0145739	

Ситуациония схема расположения земельного участка



Схема (план) земельного участка
для проведения торгов (конкурсов, аукционов) по продаже земельного участка или права аренды земельного участка площадью - 5,0 га
по адресу: Павлодарская область, Иртышский район, территория Каракудукского сельского округа
для строительства объектов сельскохозяйственного назначения

УТВЕРЖДЕНО:
Приказ № 2-23-288
от "04" 11 2021 года
Руководитель ГУ "Отдел земельных отношений Иртышского района"
_____ А.Б.Исин

СХЕМА СОГЛАСОВАНА:

Руководитель КГУ "Отдел реального сектора экономики Иртышского района" **К.К.Бельгубаев**

Аким Каракудукского сельского округа **Т.С.Рустембеков**

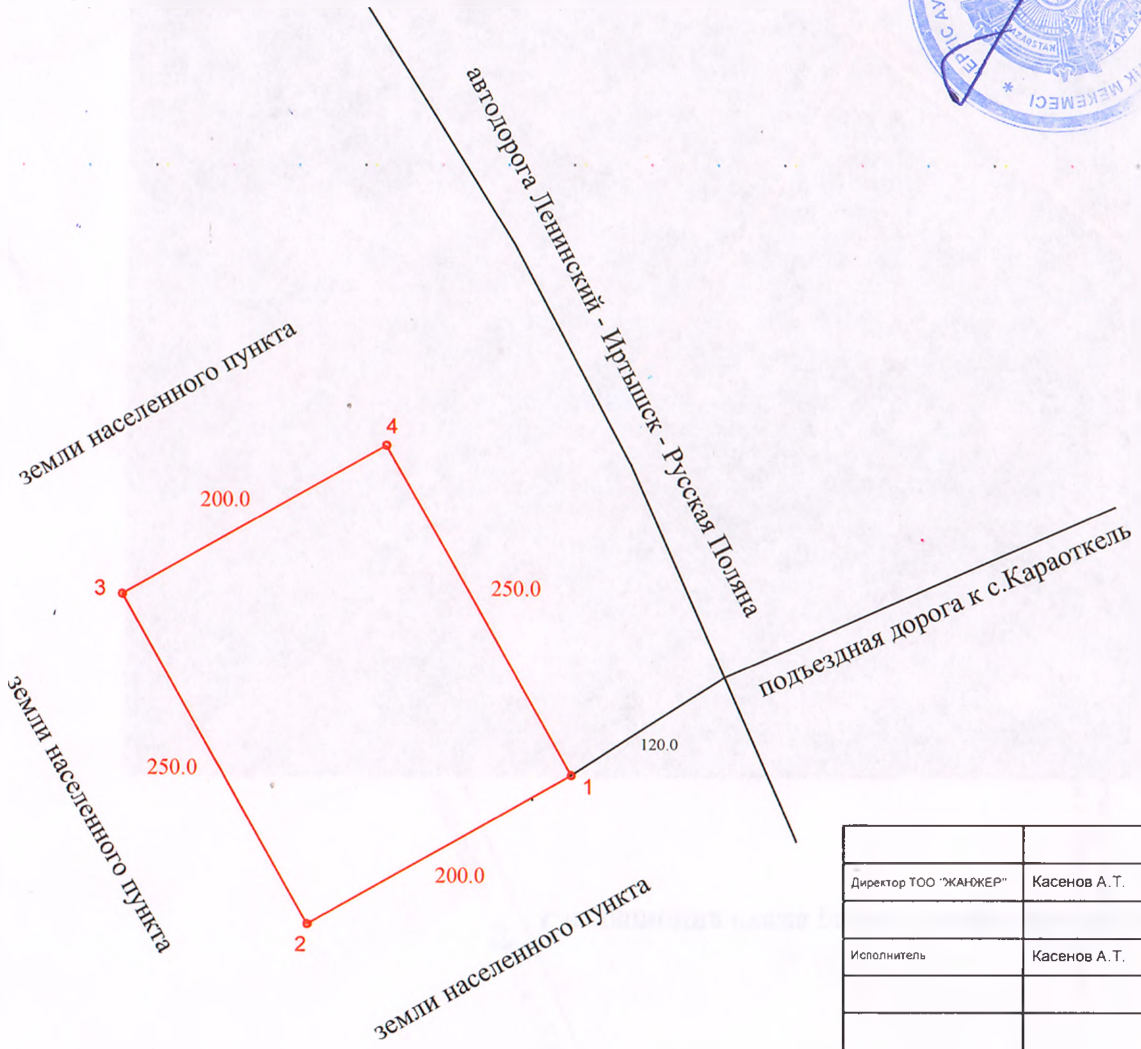

Смежные землепользователи:
от А до А - земли населенного пункта

Директор ТОО "ЖАНЖЕР"	Касенов А.Т.			Схема (план) земельного участка 2021 г
Исполнитель	Касенов А.Т.			ГУ "Отдел земельных отношений Иртышского района" Павлодарская область, Иртышский район, село Иртышск
				план границ земельного участка для строительства объектов сельскохозяйственного назначения

стадия	лист	масштаб
проект	1	1:5000

ТОО "ЖАНЖЕР"
лиц.№ 0145739

План земельного участка соответствует графическим данным
АИС ГЗК филиала некоммерческого акционерного общества
"Государственная корпорация "Правительство для граждан" по Павлодарской области

"___" _____ *2021 года*

(подпись должностного лица, печать)

ПЛАН ЗЕМЕЛЬНОГО УЧАСТКА

Кадастровый № земельного участка		***Площадь, га***	5,0
Местоположение земельного участка	Иртышский район, территория Каракудукского сельского округа	***Категория земель***	Земли населенных пунктов (городов, поселков и СНП)
Целевое назначение земельного участка	для строительства объектов сельскохозяйственного назначения	***Масштаб***	1:5000

Смежные землепользователи:
от А до А - земли населенного пункта

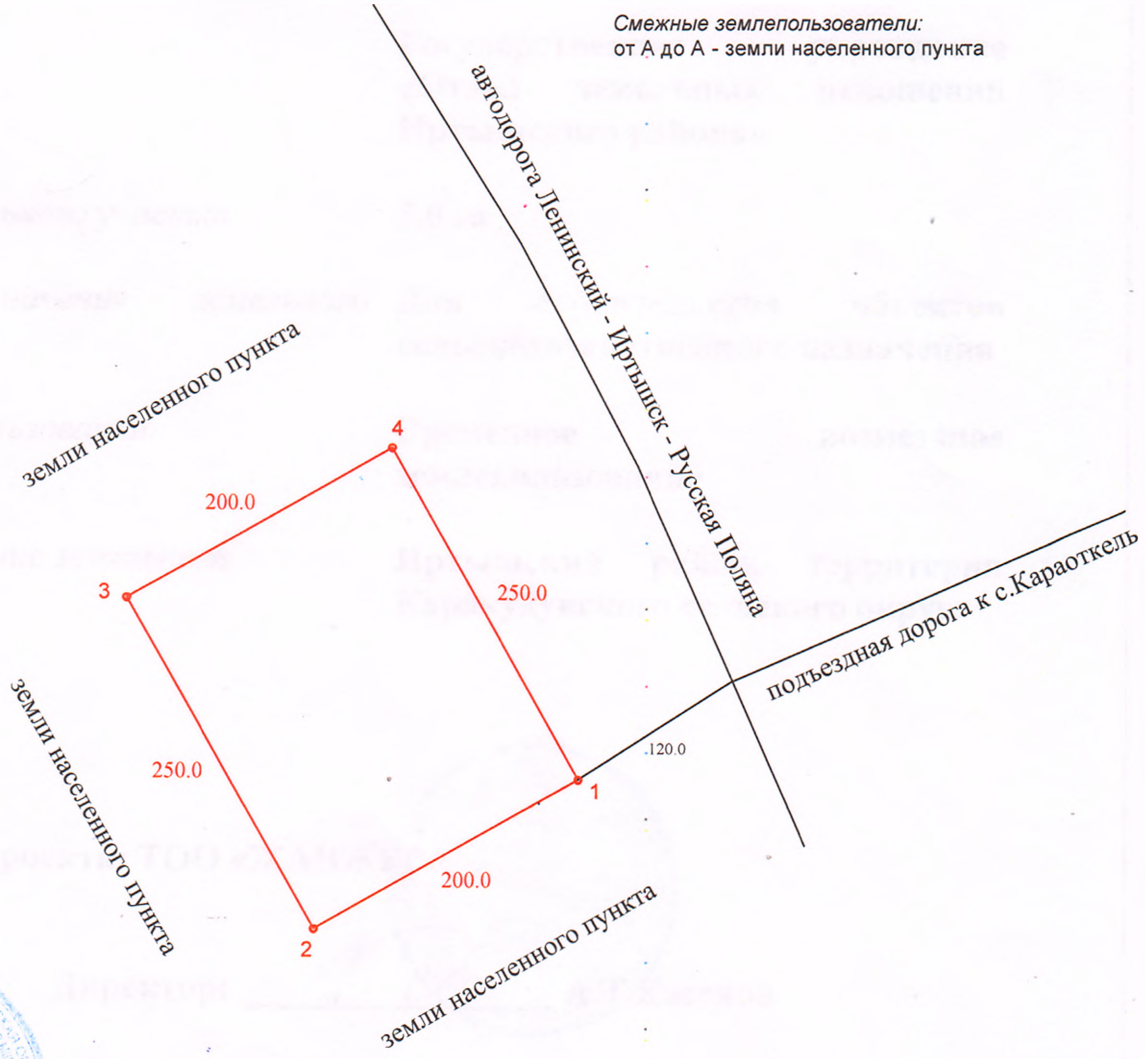

План составил:_____ А.Т.Касенов "___" _____2021 год

(подпись)

М.П.