Келісілді, тапсырыс беруші:	Бұйрықпен бекітілді:
«Жамбыл облысы Қордай ауданы әкімдігінің жер қатынастары бөлімі» КММ-не	*Қордай ауданы әкімдігі жер қатынастары бөлімінің 2021 жылғы «___» _____ №KZ___VBG_____ бұйрығы*
(аты-жөні / заңды тұлға)	(уәкілетті органның атауы)
2021 жыл «27» қазан	

«Азаматтарға арналған үкімет» мемлекеттік корпорациясы» коммерциялық емес акционерлік қоғамының Жамбыл облысы бойынша филиалы – Қордай аудандық тіркеу және жер кадастры бөлімі

Жерге орналастыру жобасын әзірлеген жеке және заңды тұлғаның атауы

«Жамбыл облысы Қордай ауданы әкімдігінің жер қатынастары бөлімі» КММ-не *үй-жайларға (құрылыстар мен ғимараттарға) қызмет көрсету үшін*

(Жерге орналастыру жобасының атауы)

Жерге орналастыру жобасы

Жер учаскесініңорналасқан жері (мекен-жайы): *Жамбыл облысы Қордай ауданы Қарасу ауылдық округі Өтеген ауылы Абай көшесі №72 «Б»*

Жобаны әзірлеген: «Азаматтарға арналған үкімет» мемлекеттік корпорациясы» коммерциялық емес акционерлік қоғамының облысы бойынша филиалы – Қордай аудандық тіркеу және жер кадастры бөлімі

Бөлім басшысы Н.Айтымбетов
(жеке тұлғаның аты-жөні немесе заңды тұлғаның атауы) (қол қою мен мөрдің орны)

Берілген күні *« 11» « 11 » 2021 жыл*

Орындаушы: *Ә.Ерғара* *11.11.2021 жыл*
(аты-жөні) (қолы, күні)

Жерге орналастыру жобасына түсіндірме жазба

Жерге орналастыру жобасын жерге орналастыру жұмысын жүргізуге берілген *2021 жылғы «27» «қазандағы»* негізінде жүргізілді.

Жер пайдаланушы (меншік иесі): *«Жамбыл облысы Қордай ауданы әкімдігінің жер қатынастары бөлімі» КММ, Қордай ауданы Қордай а/о Өтеген батыр көшесі №121*

Жер учаскесінің орналасқан жері *Жамбыл облысы Қордай ауданы Қарасу ауылдық округі Өтеген ауылы Абай көшесі №72 «Б»*

Жерге орналастыру жобасын жасаудың негіздемесі: *меншік иесінің өтініші негізінде*

Жер учаскесінің меншік құқығының түрі: *жеке меншік құқығы*

Жер учаскесінің алаңы: *көлемі 0,0068 га*

Жер учаскесінің нысаналы мақсаты: *үй-жайларға (құрылыстар мен ғимараттарға) қызмет көрсету үшін*

Қосымша түсініктеме: жер учаскесінің бұрылыс айналма нүктелері (координаталары) *«Азаматтарға арналған үкімет» мемлекеттік корпорациясы» коммерциялық емес акционерлік қоғамының Жамбыл облысы бойынша филиалы - Қордай аудандық тіркеу және жер кадастры бөлімінде* сақталады.

(кәсіпорынның атауы)

Ауыл шаруашылығы өндірісі шығындарының (болған жағдайда) орнын толтыру : *жоқ*

Орындаушы: *Ә.Ерғара* *11.11.2021 жыл*

(аты-жөні) (қолы, күні)

ЖЕРГЕ ОРНАЛАСТЫРУ СХЕМАСЫ

Иеленуге/пайдалануға берілген жер телімі ***«Жамбыл облысы Қордай ауданы әкімдігінің жер қатынастары бөлімі» КММ-не***

(жеке және заңды тұлғаның атауы)

Жамбыл облысы Қордай ауданы Қарасу ауылдық округі Өтеген ауылы Абай көшесі №72 «Б»

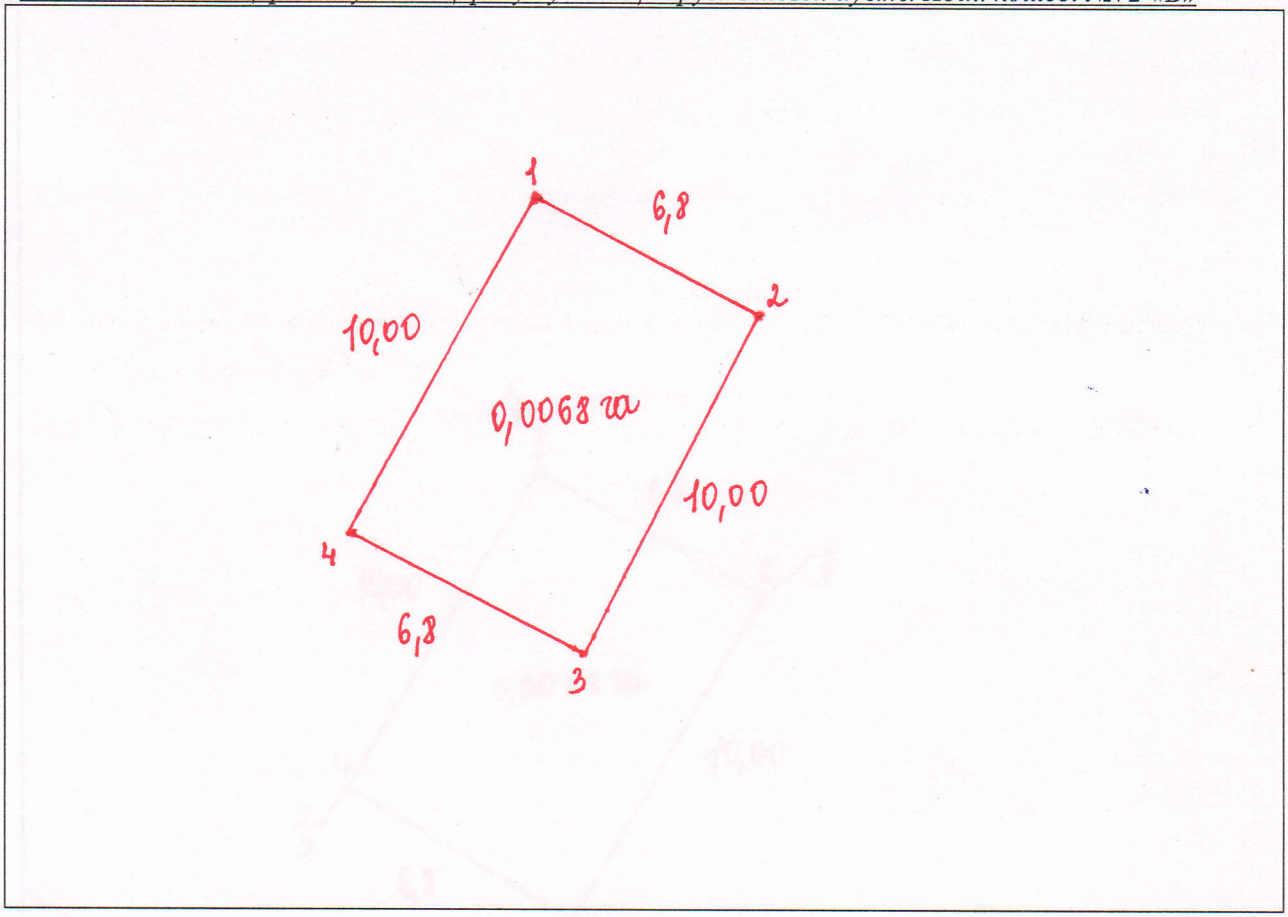

ШАРТТЫ БЕЛГІЛЕУЛЕР:

0,0068 га — **ауданы**

4 — **Жер пайдалану шекаралары және нүкте нөмірі**

Жер учаскесінің түсіндірмесі

Шекарада берілген жер учаскесі га	Егістік		Көп жылдық екпелер га	Шабындық га	Жайылым га	Бөгде Жер га	Құрылыс асты га
	суармалы га	Тәлімді га					
№1 ж.т. жер учаскесі	-	-	-	-	-	-	0,0068 га

Шектес жер пайдаланушылар:

- *дан - га дейін* _____
- *дан - га дейін* _____
- *дан - га дейін* _____

Бөгде жер пайдаланушылар мен жер учаскесінің ауданы: *жоқ*

_____

_____

СХЕМА КЕЛІСІЛДІ:

1. Қордай ауданы әкімдігінің жер қатынастары б.б. _____Б.Юсупов
2. Қордай ауданы әкімдігінің сәулет, қала құрылысы және құрылыс б.б._____Ж.Бакаев
3. Қарасу ауылдық округінің әкімі_____Р.Мастбаева

орындаушы	аты-жөні	қолы	күні	үй-жайларға (құрылыстар мен ғимараттарға) қызмет көрсету үшін		
Бөлім басшысы	Н.Айтымбетов		11.11.2021	«Жамбыл облысы Қордай ауданы әкімдігінің жер қатынастары бөлімі» КММ-не		
Маман	Ә.Ерғара		11.11.2021	парақтар	парақ	масшт.
				1	1	1:200
				Қордай аудандық тіркеу және жер кадастры бөлімі		

ЖЕР ПАЙДАЛАНУ ШЕКАРАСЫНЫҢ ЖОСПАРЫ

«Жамбыл облысы Қордай ауданы әкімдігінің жер қатынастары бөлімі»
***КММ-не** берілген жер учаскесі*
Жамбыл облысы Қордай ауданы Қарасу а/о Өтеген ауылы Абай көшесі №72 «Б»
көлемі 0,0068 га

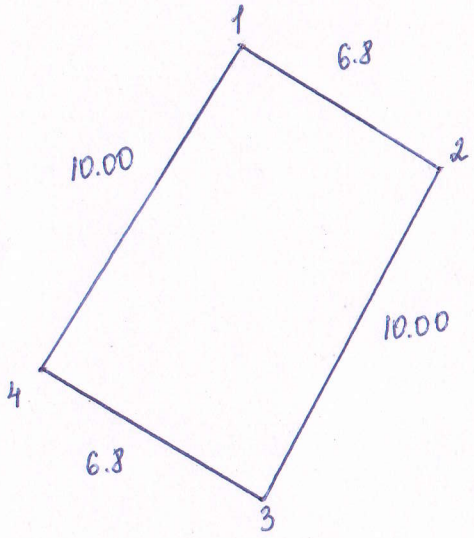

Жер учаскесінің орналасу сызбасы

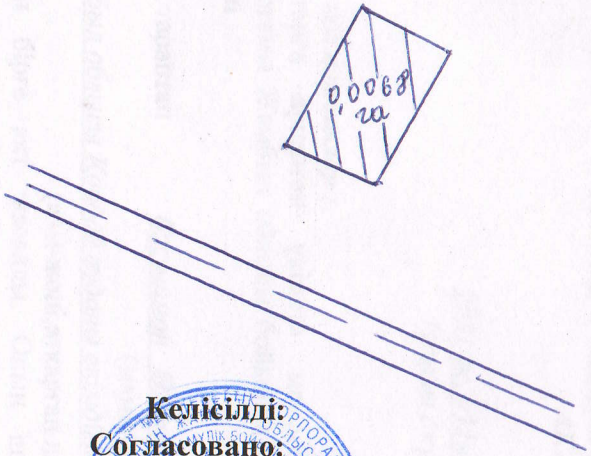

Келісілді:
Согласовано:

Жер пайдаланушының өкілі _____
Қордай аудандық тіркеу және жер кадастры б.б. _____Н.Айтымбетов
Қордай ауданы әкімд. жер қатынастары б.б _____Б.Юсупов
Қордай ауд. әкімд.сәулет, қала құр. және құрылыс б.б. _____Ж.Бакаев
Қарасу ауылдық округі әкімі_____Р.Жасыбаева
Көрші:_____
Көрші:_____

Шектестікті көрсету тізімі:

А-дан -ға дейін _____
-дан -ға дейін _____
-дан -ға дейін _____

Жер учаскесінің жоспарын қарастырған	Ә.Ерғара
Масштаб:	1 : 1000
Құрастырылған жыл	« 11» « 11» 2021 жыл