СХЕМА (ПЛАН) по образованию границ земельного участка находящегося в государственной собственности выставляемых на торги по продаже права временного возмездного землепользования на земельный участок площадью 1,0 га., предназначенный для строительства животноводческого комплекса, расположенного в **городе Экибастуз, Аккольский сельский округ, село Акколь (рядом с ветеринарным пунктом)**

ветеринарный пункт

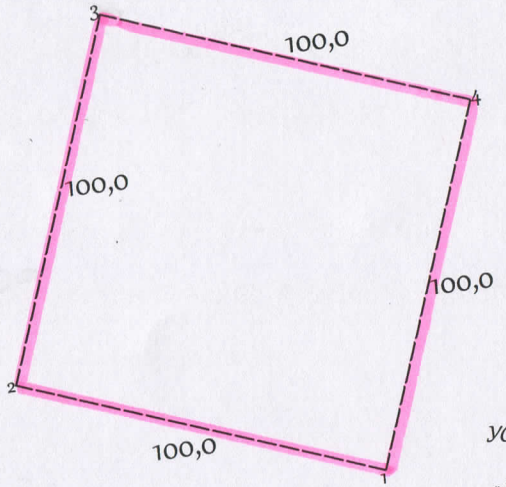

заезд в аул



УСЛОВНЫЕ ОБОЗНАЧЕНИЯ:

- границы земельного участка
1 номера точек, границы смежных участков
7,2 проектируемые промеры

Описание смежеств:

от 1 до 2 - земли сосед. участка,
от 2 до 1 - земли города.

УТВЕРЖДЕНО

Приказ № 2391 от 15.06 2021 г.

ГУ "Отдел земельных отношений акимата г.Экибастуза"

_____

СОГЛАСОВАНО:

Руководитель ГУ "Отдел архитектуры и градостроительства акимата города Экибастуза"

_____

Аким Аккольского сельского округа _____

_____

ГУ "Отдел земельных отношений акимата города Экибастуза" _____

В плане границ земельного участка **ГУ "Отдел земельных отношений акимата города Экибастуза"** других землепользователей и собственников не имеется, на земельный участок установлен сервитут, обременений нет.

специалист	И.Б.Байсакова		04.2021	Межхозяйственное землеустройство
				ГУ "Отдел земельных отношений акимата города Экибастуза"
				чертеж проекта / листов 1 / лист 1 / масштаб 1:2000
				отдел города Экибастуз по регистрации и земельному кадастру - филиала некоммерческого АО "Государственная корпорация "Правительство для граждан" по Павлодарской области

План земельного участка соответствует графическим данным
Автоматизированной информационной системы государственного земельного кадастра отдела города Экибастуз по регистрации и земельному кадастру - филиала НАО "ГК "Правительство для граждан" по Павлодарской области, предприятие ведущее государственный земельный кадастр.

" 28 " 04 2021 года Жакасова Ш.А.

ПЛАН ЗЕМЕЛЬНОГО УЧАСТКА

Кадастровый № земельного участка	14-219-	Площадь, га	1,0 га.
Местоположение земельного участка	г.Экибастуз, Аккольский с.о., село Акколь (рядом с ветеринарным пунктом)	Категория земель	земли населенных пунктов
Целевое назначение	для строительства животноводческого комплекса		

Масштаб 1:2000

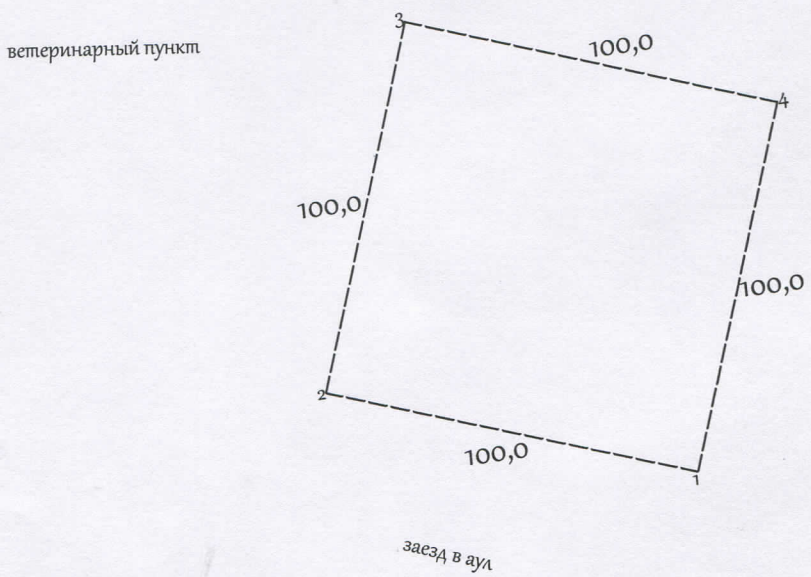

План составила Байсакова И.Б. " 28 " 04 2021 года

Рабочий чертеж

перенесения (восстановления) границ земельного участка

для строительства животноводческого комплекса

для _____

наименование объекта

ветеринарный пункт

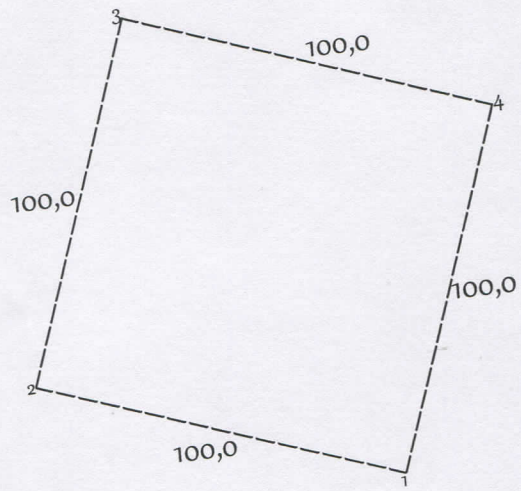

заезд в аул

УСЛОВНЫЕ ОБОЗНАЧЕНИЯ:

- границы земельного участка
1 номера точек, границы смежных участков
25,0 проектируемые промеры
направление измерений

Составила_____Байсакова И.Б.."__"_____ 2021 года.