Схема (план) земельного участка при проектировании земельного участка, расположенного в черте населенных пунктов (городов, поселков и сельских населенных пунктов)

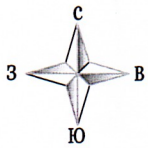

Собственник/землепользователь: ГУ “Отдел земельных отношений города Аксу”
Целевое назначение: для строительства автомойки
Вид права: временного возмездного краткосрочного землепользования сроком на 3 (три) года
Местоположение: Павлодарская область, город Аксу, Евгеньевский сельский округ, село Евгеньевка, по улице Карла Маркса
Площадь земельного участка: 0,1 га

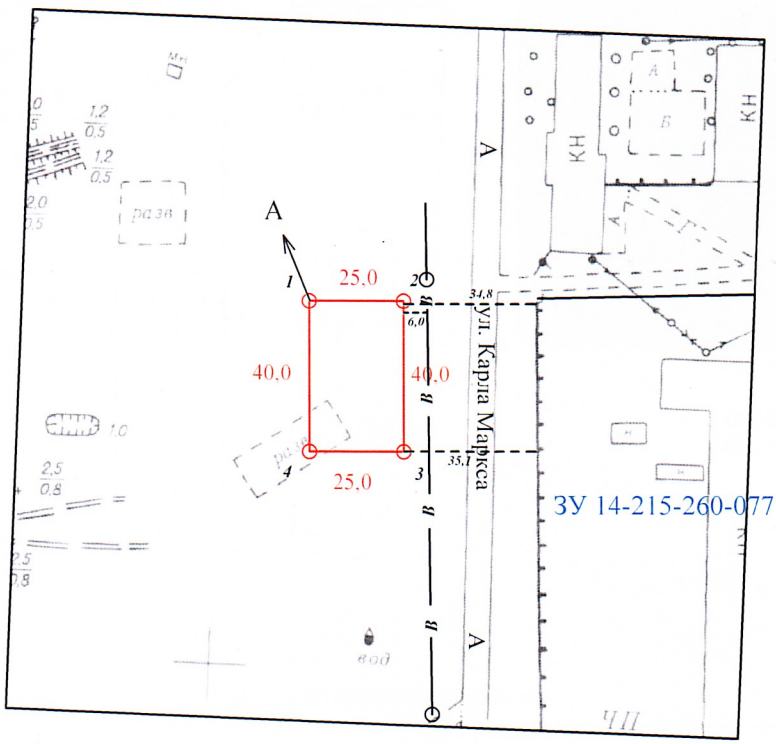

Описание смежеств:
От А до А - земли села.

Директор	*Тургун Д.Р.*		***Межхозяйственное землеустройство***
			ГУ “Отдел земельных отношений города Аксу” БИН 050140006982
			План границ земельного участка — *Стадия*: — *Лист*: — *Масштаб*: 1 : 2000
			ТОО “Rumb PVL”

Схема (план) земельного участка при проектировании земельного участка, расположенного в черте населенных пунктов (городов, поселков и сельских населенных пунктов)

С
З В
Ю

Собственник/землепользователь: ГУ “Отдел земельных отношений города Аксу”
Целевое назначение: для строительства автомойки
Вид права: временного возмездного краткосрочного землепользования сроком на 3 (три) года
Местоположение: Павлодарская область, город Аксу, Евгеньевский сельский округ, село Евгеньевка, по улице Карла Маркса
Площадь земельного участка: 0,1 га

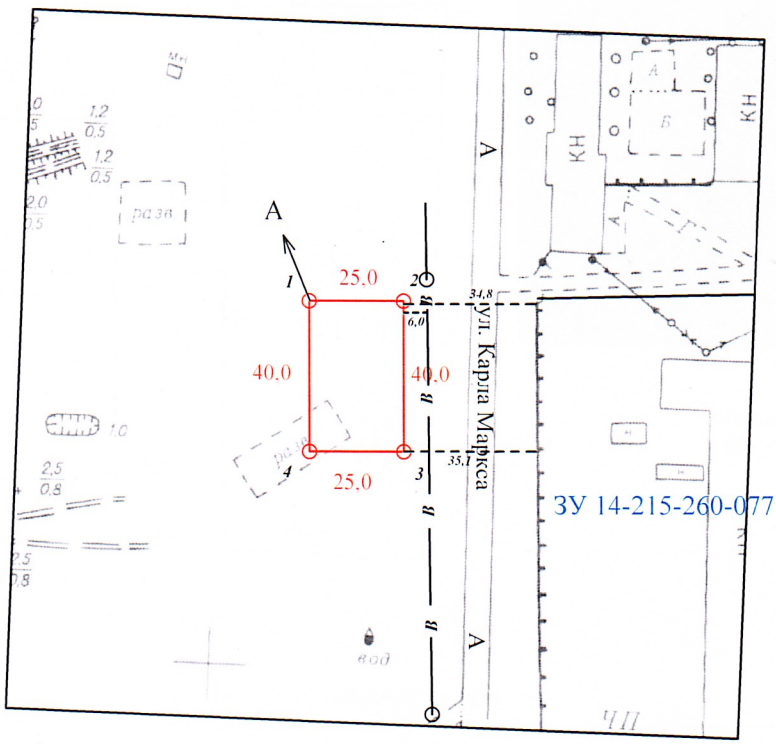

Описание смежеств:
От А до А - земли села.

Директор	*Тургун Д.Р.*		***Межхозяйственное землеустройство***
			ГУ “Отдел земельных отношений города Аксу” БИН 050140006982
			План границ земельного участка — *Стадия*: — *Лист*: — *Масштаб*: 1 : 2000
			ТОО “Rumb PVL”