Қостанай облысы, Қостанай ауданы, Заречный с\о, Осинов ауылы кадастрлық нөмірлері 12-183-082-603 және 12-183-082-519 учаскелерінің жанында, сарай салу үшін, уақытша жер пайдалану жер учаскесін аукционға қою схемасы (жоспары) СЫЗБАСЫ

Субъект(тер): «Қостанай ауданы әкімдігінің жер қатынастары бөлімі» ММ

Схема (план) земельного участка выставляемого на аукцион, расположенного по адресу: Костанайская область, Костанайский район, Зареченский с\о, с.Осиновка рядом с участками с кадастровыми номерами 12-183-082-603 и 12-183-082-519, для строительства сарая, временное землепользование.

Субъект(ы): ГУ «Отдел земельных отношений акимата Костанайского района»



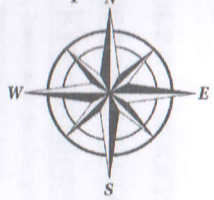


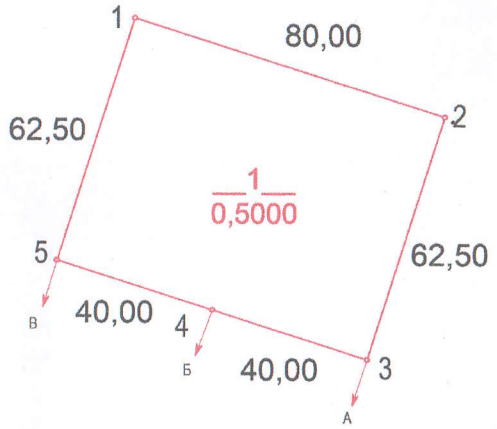


**Шартты белгілер (Условные обозначения):**

*Жер телімінің орны*
*(Местоположение земельного участка)*

1
0,5000
*Жер телім көлемі және нөмері*
*(Номер и площадь участка)*

**Кадастровые номера (категории земель) смежных участков:**
от А до Б земли 12-183-082-519
от Б до В земли 12-183-082-603
от В до А земли населенных пунктов (городов, поселков и сельских населенных пунктов)

**Тапсырыс беруші/Заказчик:**
ГУ «Отдел земельных отношений акимата Костанайского района».
*(Жеке тұлғаның ТАӘ) немесе заңды тұлғаның атауы*
*ФИО физического лица) или наименование юридического лица)*

| | | | |
|---|---|---|---|
| Орындаушы | И.В. Савенок | | 26.02.2025 |
| Руководитель | И.В. Савенок | | |

*(қолы/подпись)*

**Шаруашылықаралық жерге орналастыру**

Қостанай облысы, Қостанай ауданы, Заречный с\о, Осинов ауылы кадастрлық нөмірлері 12-183-082-603 және 12-183-082-519 учаскелерінің жанында

| жоба сызбасы | Парақ | Парақтар | Масштабы |
|---|---|---|---|
| | 1 | 1 | 1: 5 000 |

Установление границ +7 776 100 17 15 «ЗЕМплюс» ЖК