Келісілді, тапсырыс беруші:
_____ **Н.Мутиев**
(аты-жөні/заңды тұлға)

2021 ж. «_____»_____

Бұйрығымен бекітілді
Ақжайық аудандық жер қатынастары бөлімінің басшысы.
_____**Н.Мутиев**
(уәкілетті органның атауы)

№_____2021 ж. «_____» «_____»
күні / айы

«Азаматтарға арналған үкімет» мемлекеттік корпорациясы» комерциялық емес акционерлік қоғамының Батыс Қазақстан облысы бойынша филиалы «тіркеу және Жер кадастры» бойынша АҚЖАЙЫҚ АУДАНДЫҚ БӨЛІМІ

ЖЕРГЕ ОРНАЛАСТЫРУ ЖОБАСЫ

Құрылыстар мен ғимараттарға қызмет көрсету үшін
(жерге орналастыру жобасының атауы)

Жер телімінің орналасқан жері (мекенжайы): **БҚО, Ақжайық ауданы, Чапаев а/о, Чапаев ауылы,**

«Азаматтарға арналған үкімет» мемлекеттік корпорациясы» КЕ АҚ БҚО бойынша филиалы «тіркеу және Жер кадастры» бойынша

Ақжайық аудандық бөлім басшысы: _____**Н.Здиханов**
(қол қою мен мөрдің орны)

Ақжайық ауданы
2021 жыл

Жерге орналастыру жобасының тізімдемесі

№ р/с	Құжаттың атауы	Беттер саны	Беттер №
	Мәтіндік бөлім		
1	Жобаның корректуралық парағы	1	1
2	Тапсырыс берушіден қабылданған құжаттардың тізбесі	1	2
3	Жерге орналастыру жобасын әзірлеу үшін өтініш	1	3
4	Жер телімінің таңдау және анықтау актісі	1	4
5	Жер комиссиясының қорытындысы	1	5
6	Заңды тұлға куәлігінің көшірмесі	1	6
7	**Техникалық бөлім**	1	7
8	Түсіндірме жазба	1	8
9	Ситуациялық сызба	1	9
10	Жер учаскесінің жоспары	1	10
11	Шекара жоспары	1	11
12	Жұмыс сызбасы	1	12
13	Нобайлар (GPS) пайдаланғанда	1	13
14	Үйлестіру ведомсының жиынтығы	1	14
	Жиынтығы:	1	14

Дайындаған: **Н.Здиханов**
жерге орналастыру жобасын орындаушының аты-жөні (колы)

Азаматтарға арналған үкімет» мемлекеттік корпорациясы» комерциялық емес акционерлік қоғамының Батыс Қазақстан облысы бойынша филиалы «тіркеу және Жер кадастры» бойынша
АҚЖАЙЫҚ АУДАНДЫҚ БӨЛІМІ

ЖЕРГЕ ОРНАЛАСТЫРУ ЖОБАСЫНЫҢ МӘТІНДІК БӨЛІМІ

Тапсырысшының атауы: *«Ақжайық аудандық жер қатынастары бөлімі» ММ*

Жер телімінің орналасқан жері: *БҚО, Ақжайық ауданы, Чапаев а/о, Чапаев ауылы,*

Дайындаған: инженер жерге орналастырушы Н.Здиханов

қолы, күні

Жобаның корректуралық парағы

Түзету енгізген тұлғалардың атауы	Қабылдау күні	Беру күні	Ескертулер, түзетулер , келісулер

Жерге орналастыру жобасын орындаушы: **Н.Здиханов**

(қолы)

Тапсырыс берушіден қабылданған құжаттардың тізімі

№ р/р	Құжаттың атауы	Бет саны	Ескертпелер (көшірмелер, түпнұсқалар, формат және т.б.)
1	Жерге орналастыру жобасын әзірлеу үшін өтініш	1	түпнұсқа
2	Жер телімінің таңдау және анықтау актісі	1	түпнұсқа
3	Жер комиссиясының қорытындысы	1	түпнұсқа
4	Заңды тұлға куәлігінің көшірмесі	1	көшірме

Жобаның құжаттар топтамасын қабылдаған

тұлғаның аты-жөні: _____ **Н.Здиханов**

(қолы, күні)

Құжаттар топтамасын тапсырған тапсырыс

берушінің (өкілінің) атауы: _____ **Н.Мутиев**

(қолы, күні)

«Азаматтарға арналған үкімет» мемлекеттік корпорациясы» комерциялық емес акционерлік қоғамының Батыс Қазақстан обылысы бойынша филиалы «тіркеу және Жер кадастры» бойынша
АҚЖАЙЫҚ АУДАНДЫҚ БӨЛІМІ
(жобаны әзірлеуші ұйымның атауы)
Н.Здиханов
(аты-жөні)
«Ақжайық аудандық жер қатынастары бөлімі» ММ
(кімнен)
басшысы Н.Мутиев
(жеке тұлғаның аты-жөні немесе заңды тұлғаның толық атауы)

(ЖСН/БСН, жеке немесе заңды тұлғаның жеке басын
060240007034
куәландыратын құжат деректемелері,

8-711-36-91-3-01
(байланыс телефоны, мекенжайы)

Жер учаскелерін қалыптастыру бойынша жерге орналастыру жобасын әзірлеу туралы өтініш
0,01 га жер учаскесі құрылыстармен қимараттарға қызмет көрсету үшін
(жер телімінің алаңы, нысаналы мақсаты)

БҚО, Ақжайық ауданы, Чапаев с/о, Чапаев ауылы,
(жер учаскенің орналасқан жерінің мекенжайы)

орналасқан жер теліміне мемлекет жер теліміне жеке меншік құқығын немесе жер пайдалану құқығын берген кезде, жер учаскенің сәйкестендіру сипаттамалары өзгерген жағдайда, жерге орналастыру жобасын әзірлеуді сұраймын.

Күні _____ Өтініш беруші _____
(жеке тұлғаның аты-жөні немесе

_____
заңды тұлғаның атауы

_____
не уәкілетті тұлғаның аты-жөні, қолы, мөрі)

БҚО, Ақжайық ауданы, Чапаев а/о, Чапаев ауылы « 29 »

Жер телімін таңдау және анықтау актісі

Сұралған жер учаскесі

1. Аумағы ***0,01 га*** жер бөлігі ***Чапаев а/о , Чапаев ауылы, көшесі мекен-жайы бойынша***
2. Жер телімі шектеседі екен,

- солтүстікте -
- оңтүстікте – эл желісі
- батыста -
- шығыста –
- 3. Жер телімінің жағдайы келесі көрсеткіштерде:
- жер бетінің топырағы *суглинок*
- жер қыртысы *тегіс*
- гидрогеологиялық мінездемесі *жер асты сулары 25-30 м тереңдікте*
- басым жел бағыттары *солтүстік-батыс, оңтүстік-шығыс*

Бұрын бұл жер телімі ____-_____пайдаланды.

Жер телімінде (құрылыс нышандары, ағаш түптері) _____-_____ орналасқан.

Жер телімі аумағы санитарлық - гигиеналық, өрт қауіпсіздігі және экологиялық бағытта құрылыс жүргізуге жарамды (сәйкес).

Сұралған жер учаскесін шектеулі немесе шектеусіз азаматқа, заңды және жер учаскесін анықтау Актісі мен шекара жобасын сызып, жер учаскесін жеке меншікке немесе жер пайдалануына беруге болатынын немесе болмайтының ұсынып, комиссия қорытындысына жолдаймыз.

4. Инженерлік желілерге және коммуникацияларға қосылу шарттары

- су құбыры *ТТ сәйкес*
- жылу жүйесі *ТТ сәйкес*
- электр жүйесі *ТТ сәйкес*
- газ жүйесі *ТТ сәйкес*
- телефон жүйесі *ТТ сәйкес*
- ағза жүйесі *ТТ сәйкес*

Айырықша келесі жағдайлар анықталды: *қоршауын эстетикалық нормаларға сай атқару және бас келбетіне (фасадына) көңіл бөлу.* Құрылыс тапсырысшысына қойылатын талаптар: *Міндетті түрде жер телімін мақсатты пайдалану. Жер телімін абаттандыру, көгалдандыру және санитарлық тазалығын сақтау.*

Ұсынамыз: ***Қ.Р. Жер кодексінің 48 бабына сәйкес сауда – саттық (конкурстар, аукционға) шығару***

Төменде көрсетілген комиссия:

Комиссия төрағасы, аудан әкімінің орынбасары	Е.Умитов
Аудандық жер қатынастары бөлімінің басшысы	Н.Мутиев
Ақжайық аудандық мәслихат хатшысы	С.Сиражев
Аудандық сәулет,қала құрылысы және құрылыс бөлімінің басшысы м.а	М.Кайржанов
«БҚ ЭТЖК» АҚ-ның Чапаев АЭТ мекемесінің бастығы	А.Ахмедьяров
Ақжайық ауданының ЖТО-ның басшысы	А.Куспанова
КазТрансГазАймақ АҚ-ның БҚ өндірістік филиалы Ақжайық аудандық газ шаруашылығы директоры	А.Анесов
Чапаев ауылдық округі әкімі	Н.Набиденов

осы актіні жасай отырып ***ғимараттар мен құрылыстарға қызмет көрсету үшін 100 шаршы метр*** жер телімін таңдай және анықтай келе, мынадай тұжырымға келдік.

Жер комиссиясының 2021 жылғы «02» сәуірдегі
№ 406
ҚОРЫТЫНДЫСЫ

Комиссия төрағасы :
А.Б.Абугалиев - Ақжайық ауданы әкімінің орынбасары;
Комиссия төрағасының орынбасары:
Н.Д.Мутиев - Ақжайық ауданының жер қатынастары бөлімінің басшысы;
Комиссия мүшелері :
М.М..Кайржанов - Аудандық сәулет, қала құрылысы және құрылыс бөлімінің басшысы;
Н.М.Жанатауов - Батыс Қазақстан облысы кәсіпкерлер палатасының Ақжайық ауданындағы филиал директоры (келісім бойынша);
М.А.Сердалин - Аудандық кәсіпкерлік және ауыл шаруашылығы бөлімінің басшысы;
А.А.Таниева – Аудандық маслихат депутаты (келісімі бойынша);
Б.Д.Қоспаев - «Ардагерлер ұйымы» республикалық қоғамдық бірлестігінің Ақжайық аудандық филилалының мүшесі (келісімі бойынша);
Е.И.Сисаков - Республикалық «Отан» қоғамдық бірлестігінің Батыс Қазақстан облыстық кәсіби – техникалық оқу орталығының жеке білім беру мекемесінің Ақжайық аудандық филиалының төрағасы; (келісімі бойынша);
А.М.Саламатов - «Ақжайық өрендері» жастар қоғамдық бірлестігінің төрағасы (келісімі бойынша);
Р.К.Нургалиев - «Ақиқат» қоғамдық бірлестігінің төрағасы (келісімі бойынша);
Комиссия хатшысы :
Б.А.Кымбатбеков - Аудандық жер қатынастары бөлімінің бас маманы;

Комиссия қараған мәселе

«Ақжайық ауданының жер қатынастары бөлімі» мемлекеттік мекемесінің жер учаскесін жалдау құқығын сату жөніндегі сауда-саттықты ұйымдастырушысы ретінде белгіленуіне Чапаев ауылдық округі, Чапаев ауылы мекен-жайынан құрылыстар мен ғимарттарға қызмет көрсету үшін көлемі 0,01 га жер учаскесіне қысқа мерзімді 3 жылға дейінгі мерзімге уақытша өтеулі жер пайдалану құқығын сауда-саттық (аукцион) арқылы табыстау туралы

Қаралған мәселенің мазмұны мен комиссияның қорытындысы

Қазақстан Республикасының Жер кодексін басшылыққа алып, Чапаев ауылдық округі, Чапаев ауылы мекен-жайынан құрылыстар мен ғимарттарға қызмет көрсету үшін көлемі 0,01 га жер учаскесіне қысқа мерзімді 3 жылға дейінгі мерзімге уақытша өтеулі жер пайдалану құқығын сауда-саттық (аукцион) арқылы табыстауға қорытынды береді.

Ескерту: Жер комиссиясының оң қорытындысының қолданылу мерзімі қабылданған күнінен бастап бір жылды құрайды.

Комиссия төрағасы : **Абугалиев А.Б.**
Комиссия төрағасының орынбасары: **Мутиев Н.Д.**
Комиссия мүшелері: **Жанатауов Н.М.**
Кайржанов М.М.
Сердалин М.А.
Таниева А.А.
Қоспаев Б.Д.
Сисаков Е.И.
Саламатов А.М.
Нургалиев Р.К

Управление юстиции Акжаикского района Департамента юстиции Западно-Казахстанской области

Справка

о государственной перерегистрации юридического лица

БИН 060240007034

село Чапаево

16.02.2006 года

Наименование: **Государственное учреждение "Акжаикский районный отдел земельных отношений"**

Местонахождение: **Республика Казахстан, Западно-Казахстанская область, Акжаикский район, Чапаевский сельский округ, село Чапаево, ул. Д.Конаев, д. 73**

Дата выдачи: 10.10.2018 года

«Азаматтарға арналған үкімет» мемлекеттік корпорациясы»
комерциялық емес акционерлік қоғамының Батыс Қазақстан обылысы
бойынша филиалы «Тіркеу және Жер кадастры» бойынша
АҚЖАЙЫҚ АУДАНДЫҚ БӨЛІМІ

Жерге орналастыру жобасының техникалық бөлімі

Құрылыстар мен ғимараттарға қызмет көрсету үшін
(жерге орналастыру жобасының атауы)

Тапсырысшының атауы: *«Ақжайық аудандық жер қатынастары бөлімі» ММ*

Жер телімінің орналасқан жері: *БҚО, Ақжайық ауданы, Чапаев а/о, Чапаев ауылы,*

Жерге орналастыру жобасын орындаушы: **Н.Здиханов**

(колы)

Жерге орналастыру жобасына түсіндірме жазба

Жерге орналастыру жобасы жерге орналастыру жұмысын жүргізуге берілген өтінішті және 2015 жылғы 06 мамырдағы № 379 Қазақстан Республикасының Жер Кодексінің 43 баптарының негізінде жүргізілді.

Жер пайдаланушы (меншік иесі):**«Ақжайық аудандық жер қатынастары бөлімі» ММ**
(аты-жөні немесе заңды тұлғаның толық атауы, тіркеу адресі)

Жер телімінің орналасқан жері: **БҚО, Ақжайық ауданы, Чапаев с/о, Чапаев ауылы, «Чапаев-Жаңақала» тас жолының бойынан**

Жерге орналастыру жобасын жасаудың негіздемесі: **2021 жылғы 02 сәуірдегі № 406 комиссия отырысының қорытындысы негізінде**

Жер телімінің меншік құқығының түрі: **Уақытша өтеулі жер пайдалану құқығы 3 жылға**

Жалпы көлемі: **0,01 га**

Жер учаскенің нысаналы мақсаты : **Құрылыстар мен ғимараттарға қызмет көрсету үшін**

Қосымша түсініктеме: жер телімінің бұрылыс айналма нүктелері (координаталары) **«Азаматтарға арналған үкімет» мемлекеттік корпорациясы» комерциялық емес акционерлік қоғамының Батыс Қазақстан обылысы бойынша филиалы «Тіркеу және Жер кадастры» бойынша** сақталады.
(кәсіпорынның атауы)

Жерге орналастыру жобасын орындаушы: **Н.Здиханов**
(қолы)

Рәсімделетін жер учаскесінің ситуациялық схемасы

Өтініш білдірушінің аты-жөні/атауы: "Ақжайық ауданының жер қатынастары бөлімі" ММ
Жер учаскесінің орналасқан жері: Ақжайық ауданы, Чапаев а/о, Чапаев ауылы,

Жер учаскесінің нысаналы мақсаты: **құрылыстар мен ғимараттарға қызмет көрсету үшін** -0,01 га

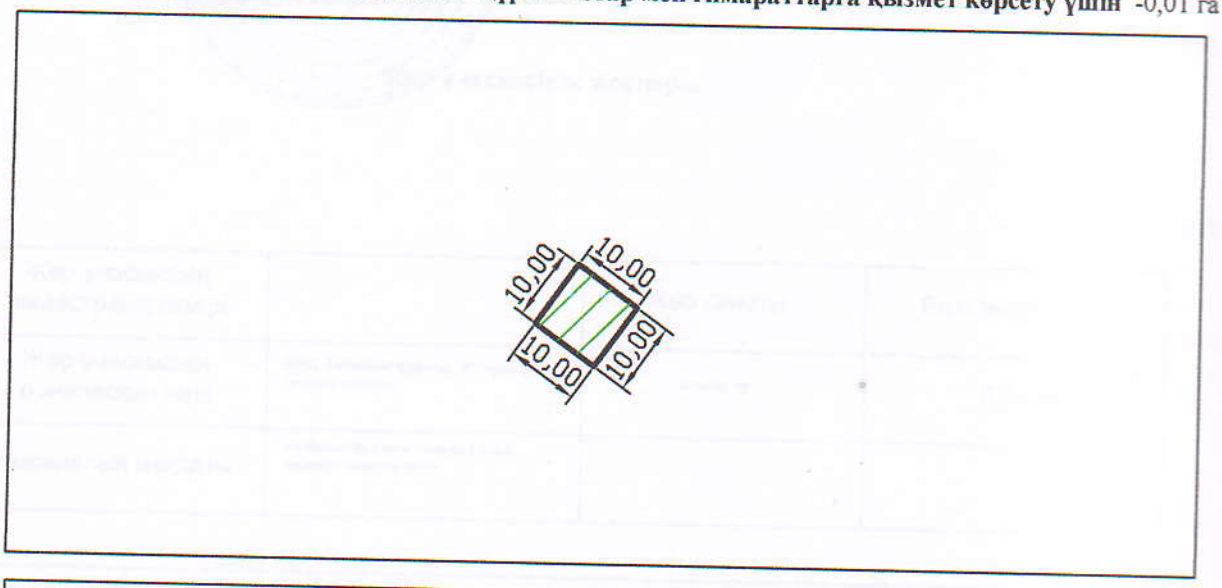

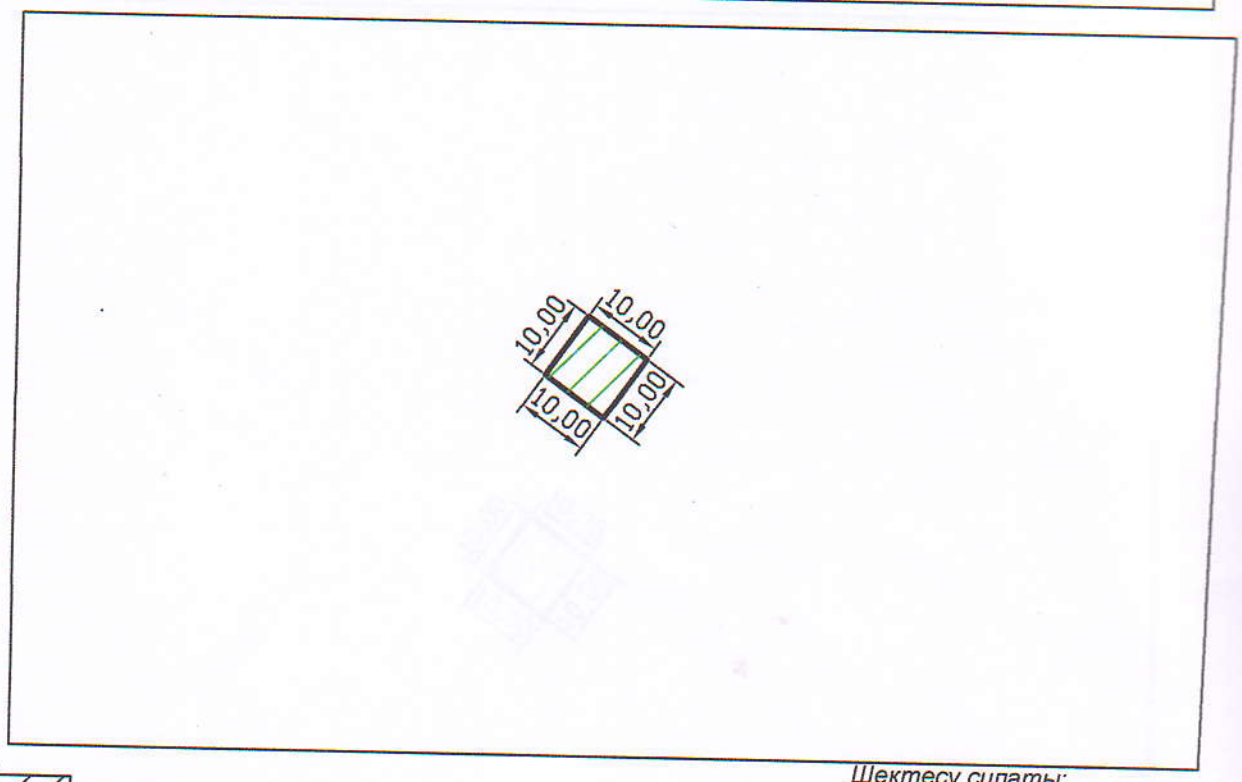

Рәсімделетін жер телімі.

Шектесу сипаты:
А - дан А - ға дейін: 08-131-

						Шаруашылық аралық жерге орналасуы
						БҚО, Ақжайық ауданы, Чапаев а/о, Чапаев ауылы, құрылыстар мен ғимараттарға қызмет көрсету үшін берілген жер телімі
		Бет.	N док.	Қолы	Күні	
Басшы		Н.Здиханов				
						Шекара жоспары
						М 1:1000

Кезең	Бет	Беттер
	1	1

Тіркеу және жер кадастры бойынша Ақжайық ауданының бөлімі
2021 ж.

Жер учаскесінің «Азаматтарға арналған үкімет» мемлекеттік корпорациясы» КЕ АҚ БҚО бойынша
филиалы Жер кадастры және жылжымайтын мүлік бойынша Ақжайық ауданының
бөлімшесінің МЖК ААЖ графикалық деректеріне сәйкес

Лауазымды тұлғаның қолы , мөрі

2021 ж. "_____" _____

Жер учаскесінің жоспары

Жер учаскесінің кадастрлық нөмірі		Жер санаты	Елді мекен жері
Жер учаскесінің орналасқан жері	БҚО, Ақжайық ауданы, Чапаев а/о, Чапаев ауылы,	Алаңы, га	0,01 га
Нысаналық мақсаты	құрылыстар мен ғимараттарға қызмет көрсету үшін		

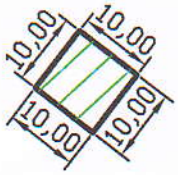

Шектесу сипаты:
А - дан А - ға дейін: 08-127-

Жоспарды құрған _____ Н.Здиханов



Рәсімделіп жатқаны 0,01 га

Келісілді:

Чапаев ауылдық округінің әкімі:

Н.Набиденов

Ақжайық аудандық жер қатынастары бөлімінің басшысы:

Н.Мутиев

Ақжайық аудандық сәулет, қала құрылысы және құрылыс бөлім басшысының .:

М.Кайыржанов

Тапсырыс беруші:
Ақжайық аудандық жер қатынастары бөлмінің басшысы:

Н.Мутиев

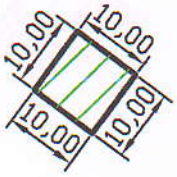

Рәсімделетін жер телімі.

Шектесу сипаты:
А - дан А - ға дейін: 08-131-

Шаруашылық аралық жерге орналасуы

БҚО, Ақжайық ауданы, Чапаев а/о, Чапаев ауылы, құрылыстар мен ғимараттарға қызмет көрсету үшін берілген жер телімі

	Бет.	N док.	Қолы	Күні
Басшы	Н.Здиханов			

Шекара жоспары

М 1:1000

Кезең	Бет	Беттер
	1	1

Тіркеу және жер кадастры бойынша Ақжайық құрылыс бөлімі
2021 ж.

Берілген жер учаскесінің шекарасын ауыстырудың
(қалпына келтірудің)
ЖҰМЫС СЫЗБАСЫ

"Ақжайық ауданының жер қатынастары бөлімі" ММ

Жер учаскесінің орналасқан жері: БҚО, Ақжайық ауданы, Чапаев а/о, Чапаев ауылы,



Шектесу сипаты:
А - дан А - ға дейін: 08-127-

Құраған Н.Здиханов

Нобайлар

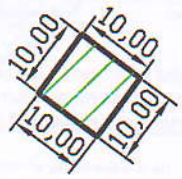

Шектесу сипаты:
А - дан А - ға дейін: 08-127-

Орындаушы Н.Здиханов

Сводная ведомость координат и длин сторон земельного участка
Жер учаскесінің шекаралары жан-жақтарының ұзындықтары мен координаттарының жиынтық ведомосі

(жер пайдаланушының атауы, жер учаскесінің орналасқан жері/наименование землепользователя, местоположение земельного участка)

Нүктелер нөмірлері/Номера точек	Координаталар/Координаты		Ұзындығы/Длина (м)
	X	Y	
1	5547605,2978	2327779,9439	
			10,0000
2	5547613,4432	2327785,7450	
			10,0000
3	5547607,6421	2327793,8904	
			10,0000
4	5547599,4967	2327788,0893	
			10,0000
5	5547605,2978	2327779,9439	

Периметрі/Периметр: 40,0000м
Алаңы/Площадь: 0,0100га (100 м²)

Ведомості жасаған/Ведомость составил(а):
_____ _____ «__» _____ 20___ г.
((қолы/подпись)) ((Т.А.Ә. (бар болған жағдайда)/(Ф.И.О. (при его наличии)) ((күні/дата))

Ведомості тексерген/Ведомость проверил (а): _____ _____ «__» _____ 20___ г.
((қолы/подпись)) ((Т.А.Ә. (бар болған жағдайда)/(Ф.И.О. (при его наличии)) ((күні/дата))

Жобаланатын жер учаскесі шекараларының жан-жақтарының ұзындықтары мен координаталарын мемлекеттік жер кадастрының автоматтандырылған ақпараттық жүйесіменсалыстырып тексеруді «Азаматтарға арналған үкімет» мемлекеттік корпорациясы» КЕ АҚ Батыс Қазақстан облысы бойынша филиалының Тіркеу және жер кадастры бойынша Ақжайық ауданының бөлімінде жасалды жүргізді
(кадастр жүргізетін ұйымның атауы)

Сверка координат и длин сторон границ проектируемого земельного участка произведена с автоматизированной информационной системой государственного земельного кадастра Отдел Акжаикского района по регистрации и земельному кадастру филиала НАО «Государственная корпорация «Правительство для граждан» по Западно-Казахстанской области
(Наименование организации, ведущей земельный кадастр)

Салыстырып тексеруді жүргізген/Сверку произвел (а): _____ _____
(қолы, мөрі/подпись, печать) (Т.А.Ә. (бар болған жағдайда)/(Ф.И.О. (при его наличии)

«__»_____20____года.
(күні/дата)