«АЗАМАТТАРҒА АРНАЛҒАН ҮКІМЕТ»
МЕМЛЕКЕТТІК КОРПОРАЦИЯСЫ»
КОММЕРЦИЯЛЫҚ ЕМЕС
АКЦИОНЕРЛІК ҚОҒАМЫНЫҢ
МАҢҒЫСТАУ ОБЛЫСЫ БОЙЫНША
ФИЛИАЛЫ

ФИЛИАЛ НЕКОММЕРЧЕСКОГО
АКЦИОНЕРНОГО ОБЩЕСТВА
«ГОСУДАРСТВЕННАЯ КОРПОРАЦИЯ
«ПРАВИТЕЛЬСТВО ДЛЯ ГРАЖДАН»
ПО МАНГИСТАУСКОЙ ОБЛАСТИ

Қазақстан Республикасы, Маңғыстау облысы
130000, Ақтау қаласы, 15 шағын ауданы, 67Б ғимарат

Республика Казахстан, Мангистауская область, 130000,
город Актау, микрорайон 15, здание 67Б
тел. _____

06.10.2025 № 175

«Түпқараған аудандық жер қатынастары, сәулет және қала құрылысы бөлімі» ММ-нің басшысы
К. Махмутқа

Сіздің 06.10.2025 жылғы №242 санды кіріс арызына сәйкес: «Азаматтарға арналған үкімет» Мемлекеттік корпорациясы» коммерциялық емес акционерлік қоғамының Маңғыстау облысы бойынша филиалы «Тіркеу және жер кадастры» Түпқараған аудандық бөлімі, Сізге төмендегі жер учаскесіне құқық табыстау бойынша, жерге орналастыру жобасын жолдайды. Жер телімінің орналасқан жері: Маңғыстау облысы, Түпқараған ауданы, Таушық ауылы, нысаналы мақсаты: **Кәсіпкерлік мақсатта пайдалану үшін**.

Қазақстан Республикасы Ауыл шаруашылығы министрінің 2022 жылғы 03 маусымдағы №180 бұйрығымен бекітілген ‹‹Жер учаскелерін құру бойынша жерге орналастыру жобасын бекіту›› Мемлекеттік қызмет стандартына сәйкес аталған Жобаны бекіту үшін, Сіз ‹‹Түпқараған аудандық жер қатынастары, сәулет және қала құрылысы бөлімі›› ММ –не хабарласуыңыз қажет.

Екінші мекен-жайға мәлімет үшін жолданды.

Бөлім басшысы. **Макенов Е.К.**

Орындаған: Туржанов Г.
8/72938/22399

Сканировано с CamScanner

Келісілді, тапсырыс беруші:

«Түпқараған аудандық жер қатынастар,сәулет және қала құрылысы бөлімі» ММ-сі
(аты-жөні/заңды тұлға)

№_____«____»____2025ж.

Бұйрығымен бекітілді:

"Түпқараған аудандық жер қатынастар,сәулет және қала құрылысы бөлімі" ММ-нің басшысы
(уәкілетті органның атауы)

№_____ 2025 ж «____»_____

«Азаматтарға арналған үкімет» Мемлекеттік корпорациясы» коммерциялық емес акционерлік қоғамының Маңғыстау облысы бойынша филиалы Түпқараған аудандық бөлімі

және заңды тұлғаның атауы

Жерге орналастыру жобасы

Қолданыстағы жер учаскелерін ретке келтіру бойынша
(жерге орналастыру жобасының атауы)

Жер учаскесінің орналасқан жері: Түпқараған ауданы, Таушық ауылы

Жер учаскесінің ауданы: 0,2400га

Жер пайдаланушы (меншік иесі): «Түпқараған аудандық жер қатынастар,сәулет және қала құрылысы бөлімі» ММ-сі
(жеке тұлғаның атын-жөні немесе заңды тұлғаның атауы)

Берілген күні «06» 10 2025ж.

М.О.
Бөлім басшысы Макенов Е.

Орындаушы Туржанов Г.

Сканировано с CamScanner

Жерге орналастыру жобасының тізімдемесі

№ р/с	Құжаттың атауы	Беттер саны	Беттер №
	Мәтіндік бөлім	1	1
1	Жерге орналастыру жобасының тізімдемесі	1	2
2	Тапсырыс берушінің құжаттар тізімдемесі	1	3
3	Жерге орналастыру жобасын әзірлеу үшін өтініш	1	4
4	Тапсырыс берушінің қосымша құжаттары	13	5-17
	Техникалық бөлім	1	18
1	Түсіндірме жазба	1	19
2	Жер учаскесін таңдаудың зерттеп-қарау актісі және сызбасы	1	20-21
3	Жер учаскесінің схемасы (жоспары)	1	22
4	Жобаланып отырған жер учаскесі координаттарының ведомосін салыстырып тексеру актісі	1	23
5	Жер учаскесінің жоспары	1	24
6	Жер учаскесі шекараларының координаттары мен таратар ұзындығының жиынтық ведомосі	1	25
7	Жер учаскесінің шекараларын нақтылы қалпына келтіру АКТІ	1	25-26
8	Межелік белгілерді сақтауға тапсыру АКТІ	1	27
	Жиынтығы:		27

Туржанов Г. «23» 10 2025ж.

жерге орналастыру жобасын орындаушының аты-жөні (қолы, күні)

Сканировано с CamScanner

Тапсырыс берушінің құжаттар тізімдемесі

№ п/п	Құжаттар тізімі	Беттер саны	Ескерту (көшірме, түпнұска, формат және басқалары)
1	Жерге орналастыру жұмыстарын әзірлеуге арыз	1	Түпнұска, А4
2	Жолдама	1	Көшірме, А4
3	Жеке куәлік	1	Көшірме, А4
4	Сенім хат	1	Көшірме, А4
5	Тағайындалу туралы бұйрық	1	Көшірме, А4

Туржанов Г.
жобаның құжаттар топтамасын қабылдаған тұлғаның аты-жөні

06.10.2025
(қолы, күні)

«Түпқараған аудандық жер қатынастар,
сәулет және қала құрылысы бөлімі» ММ-сі .
құжаттар топтамасын тапсырған тапсырыс берушінің (өкілінің) атауы

(қолы, мөрі, күні)

Сканировано с CamScanner

№275
06.10.25

«Азаматтарға арналған үкімет» мемлекеттік корпорациясы» коммерциялық емес акционерлік қоғамының Маңғыстау облысы бойынша филиалы бойынша Түпқараған аудандық болім басшысы Е. Мәкеновке

Арыз иесі: Түпқараған аудандық жер қатынас-
(жеке тұлғаның тегі,аты,әкесінің аты)

тары, сәулет және қала құрылысы бөлімі
(не заңды тұлғаның толық атауы)

Мекен - жайы: Форт-Шевченко қ-сы

Тел:

ӨТІНІШ

Сізден Кәсіпкерлік мақсатта пайдалану үшін
(жер учаскесінің нысаналы мақсаты)

Таушық ауылы
(жер учаскесінің орналасқан жері , мекен жайы)

мекен – жайы бойынша

Орналасқан жер учаскесінің жалғанған сызбаға сәйкес, жер учаскесінің шегінде жер пайдалануды жасақтау бойынша, шекарасын қалпына келтіру және жоба әзірлеп беруіңізді сұраймын.

Ақпараттық жүйелерде қамтылған, заңмен қорғалатын құпияны құрайтын мәліметтерді пайдалануға келісім беремін.

Арыз иесі: Керім Махмут. Қолы

Күні: « 06 » 10 20 25 жыл

242
06 10 25

Сканировано с CamScanner

ТҰҢҚАРАҒАН АУДАНЫНЫҢ ӘКІМІ

АКИМ ТУНКАРАГАНСКОГО РАЙОНА

ӨКІМ

25 маусым 2024 ж.

Форт-Шевченко қаласы

РАСПОРЯЖЕНИЕ

№ 24

город Форт-Шевченко

Жалпы конкурс нәтижесінде жұмысқа қабылдау туралы

«Қазақстан Республикасының мемлекеттік қызметі туралы» Қазақстан Республикасы Заңының 28-бабының 1-тармағына, 30-бабының 1-тармағына сәйкес,

Керім Ғалымұлы Махмут 2024 жылғы 25 маусымнан бастап Тұпқараған аудандық жер қатынастары, сәулет және қала құрылысы бөлімінің басшысы лауазымына, арнайы тексерудің нәтижелерін алған күнге дейін қабылдансын.

Негіздеме: К.Ғ.Махмуттың 2024 жылғы 25 маусымдағы өтініші, конкурстық комиссия отырысының 2024 жылғы 17 маусымдағы №43/2хаттамасы.

Р. Елтизаров

000885

Орындаушы: А.Жалгасинова; Айы-күні: 25.06.2024ж.; Құжат «Е-кызмет» жүйесінде дайындалған

Сканировано с CamScanner

«ТҮПКАРАҒАН АУДАНДЫҚ ЖЕР ҚАТЫНАСТАРЫ, СӘУЛЕТ ЖӘНЕ ҚАЛА ҚҰРЫЛЫСЫ БӨЛІМІ» МЕМЛЕКЕТТІК МЕКЕМЕСІ

ТУПКАРАГАНСКИЙ РАЙОННЫЙ ОТДЕЛ ЗЕМЕЛЬНЫХ ОТНОШЕНИЙ, АРХИТЕКТУРЫ И ГРАДОСТРОИТЕЛЬСТВА

130500 Форт-Шевченко қаласы,
Оңғалбайұлы көшесі, №2 тұрғыр
тел.: 8 (72938) 22588,
Tupkaragan_zher@mangystau.gov.kz
№ _____

130500 г. Форт-Шевченко,
ул. Оңғалбайұлы №2
тел.: 8 (72938) 22588
Tupkaragan_zher@mangystau.gov.kz

«Азаматтарға арналған үкімет» мемлекеттік корпарация" коммерциялық емес акционерлік қоғамының Маңғыстау облысы бойынша филиалы –Тіркеу және жер қадастры бойынша Түпкараған аудандық бөлімі басшысының Е.Макеновке

«Түпкараған аудандық жер қатынастары, сәулет және қала құрылысы бөлімі» ММ-сі, Сізге осы хатты жолдай отырып, төмендегіні сұралады.

Қазақстан Республикасы Жер кодексінің 48 және 150 баптарына басшылыққа ала отырып, Түпкараған ауданы және ауданға қарасты елді мекен жерлерінен жалғанған тізімге сәйкес сауда-саттыққа (аукционға, конкурстарға) шығарылатын жер учаскелеріне қалыптастыру жөнінде жерге орналастыру жобаларын жасақтан беруіңіз сұралады.

Жалғанды құжаттар: Жер учаскелерінің тізімі, сызбалары.

К.Махмут

Бөлім басшысы

Д.Айтбергенов
d.aitbergenov@mangystau.gov.kz
Тел: 872938 22588

Сканировано с CamScanner

«Азаматтарға арналған үкімет» Мемлекеттік корпорациясы» коммерциялық емес акционерлік қоғамының Маңғыстау облысы бойынша филиалы

Түпқараған аудандық бөлімі

жерге орналастыру жобасын әзірлеген жеке және заңды тұлғаның атауы

Жерге орналастыру жобасының техникалық бөлімі

Қолданыстағы жер учаскелерін ретке келтіру бойынша

(жерге орналастыру жобасының атауы)

Тапсырыс берушінің атауы: «Түпқараған аудандық жер қатынастар,сәулет және қала құрылысы бөлімі» ММ-сі

(жеке тұлғаның аты-жөні немесе заңды тұлғаның атауы)

Жер учаскесінің орналасқан орны: Түпқараған ауданы, Таушық ауылы

Орындаушы: Туржанов Г. «06» 10. 2025ж.

аты-жөні (қолы, күні)

Сканировано с CamScanner

Сканировано с CamScanner

Жерге орналастыру жобасына түсіндірме жазба

Жер учаскесіне қолданыстағы жер учаскелерін ретке келтіру бойынша «Түпқараған аудандық жер қатынастар,сәулет және қала құрылысы бөлімі» ММ-сі тің жерге орналастыру жұмысын жүргізуге берілген өтініші негізінде жүргізілді.

Жер пайдаланушы (меншік иесі): «Түпқараған аудандық жер қатынастар,сәулет және қала құрылысы бөлімі» ММ-сі

Жер учаскесінің орналасқан жері: Түпқараған ауданы, Таушық ауылы

Жер учаскесінің меншік құқығының түрі:

Жер учаскенің нысаналы мақсаты: Кәсіпкерлік мақсатта пайдалану үшін

Кадастрлық нөмірі: 13-199-004-1312

Барлық ауданы – 0,2400га;

Аталған жер учаскесіне ауыртпашылықтармен шектеулер және сервитут орнатылмады.

Қосымша: Жер телімін өлшеу жұмыстары барысында аталған жер телімі 13-199-004- кадастрлық аймағында орналасқандығы анықталды. Жер телімінің нақты ауданы және шекарасы 12.08.2025 жылғы №01-05/618 «Түпқараған аудандық жер қатынастары, сәулет және қала құрылысы бөлімі» ММ-нің обьект салу үшін жер учаскесін таңдау актісіне және жалғанған ситуациялық сызбасына сәйкес берілген. Жерге орналастыру нәтижесінде жобалық план дайындалып, жер пайдаланушы «Түпқараған аудандық жер қатынастар,сәулет және қала құрылысы бөлімі» ММ-сі мен келісімделсін.

Жер учаскесінің бұрылыс айналма нүктелері (координаталары) «Азаматтарға арналған үкімет» Мемлекеттік корпорациясы» коммерциялық емес акционерлік қоғамының Маңғыстау облысы бойынша филиалы Түпқараған аудандық бөлімінде сақталады.

(кәсіпорынның атауы)

Ауыл шаруашылығы өндірісі шығындарының (болған жағдайда) орнын толтыру

_____

_____

Орындаушы: Туржанов Г.

аты-жөні

«06»10. 2025ж.

(қолы, күні)

Жер учаскесінің схемасы (жоспары)
"Түпқараған аудандық жер қатынастары, сәулет және қала құрылысы бөлімі" ММ-сі
Жер учаскесінің орналасқан жері: Түпқараған ауданы, Таушық ауылы
Жер учаскенің нысаналы мақсаты: Кәсіпкелік мақсатта пайдалану үшін
Жер учаскенің бастапқы ауданы -0,2400 га
Кадастрлық нөмірі: 13-199-004- 1322

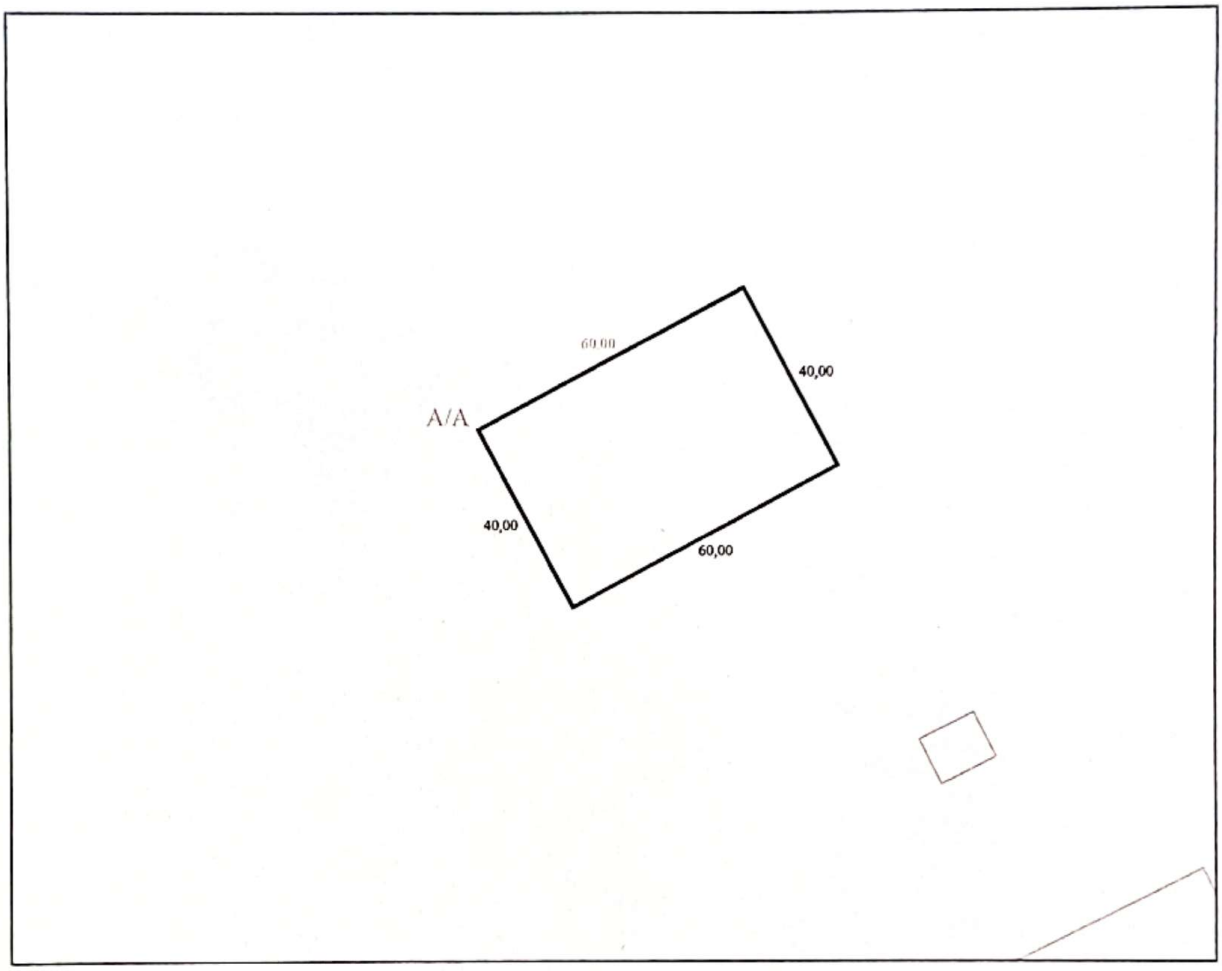

Шартты белгілері:

40,00 - жер учаскесінің өлшемдері және шекарасы

Шектес жер пайдаланушылар:
А-дан А-га дейін: елді мекен жері

КЕЛІСІЛДІ:

"Түпқараған аудандық жер қатынастары, сәулет және қала құрылысы бөлімі" ММ-сі. _____
қолы күні

Лауазымы	аты-жөні	қолы	күні	Жерге орналастыруды жобалау			
Бөлім басшысы	Е. Макенов		06.10.25				
Орындаған	Г.Туржанов		06.10.25	"Түпқараған аудандық жер қатынастары, сәулет және қала құрылысы бөлімі" ММ-сі			
				Жоба сызбасы	парақтар	парақ	масштаб
					1	1	1:1 000
				Кәсіпкерлік мақсатта пайдалану үшін	«Азаматтарға арналған үкімет» Мемлекеттік корпорациясы» коммерциялық емес акционерлік қоғамының Маңғыстау облысы бойынша филиалы Түпқараған аудандық бөлімі		

Сканировано с CamScanner

Жер учаскесін танаптық зерттеп-қарау АКТІ

«06» 10 2025 ж.
(күні) (айы) (жылы)

«Азаматтарға арналған үкімет» Мемлекеттік корпорациясы» коммерциялық емес акционерлік қоғамының Маңғыстау облысы бойынша филиалы Түпкараған аудандық бөлімі

мекеме атауы және оның бөлімшесі

2025 жылғы 06 қазан айындағы №242 жерге орналастыру жобасын жасауға арналған өтініш негізінде «Түпкараған аудандық жер қатынастар,сәулет және қала құрылысы бөлімі» ММ-сі нің жер учаскесіне танаптық зерттеп-қарау жүргізді.
Жер учаскесіне құқық түрі:
нысаналы мақсаты: Кәсіпкерлік мақсатта пайдалану үшін
кадастрлық нөмірі: 13-199-004-1324
Тапсырыс берушінің/өкілдің «Түпкараған аудандық жер қатынастар,сәулет және қала құрылысы бөлімі» ММ-сі
(аты, әкесінің аты (бар болса), тегі)
Үшінші тұлғалардың қатысуымен (қажет болғанда): жоқ
(аты, әкесінің аты (бар болса), тегі)
Танаптық зерттеп-қарау нәтижесінде мыналар анықталды:
Жер учаскесі Түпкараған ауданы, Таушық ауылы
(мекенжайы, орналасқан жері)
Жер учаскесінің алаңы 0,2400 гектарды құрайды
Жер учаскесін танаптық зерттеп-қарау өткізгенде пайдаланылған геодезиялық аспабы: GPS SOUTH GNSS ROVER
(аспаптар түрі, дәлдігі)

Жер учаскесінің жай-күйі (жер учаскесінің физикалық жай-күйі, объектілер/құрылыстардың/ құрылыс жайлардың, инженерлік коммуникациялардың, жолдардың, оның ішінде автожолдардың, далалық жолдардың, теміржолдардың, көпірлердің, қоршаулардың бар-жоғы туралы мәліметтер) жоқ;
Шекаралардың (аралас жер пайдаланушыларды анықтау, әр шектес бойынша шекараның жергілікті белгілері мен бағдарлары бойынша өтуін сипаттау) сипаттамасы А-дан А-ға дейін елді мекен жерлері. Бөгде пайдаланудағы жерлердің сипаттамасы (электр және байланыс желісі, құдықтар, құрылыстар, каналдар және басқа коммуникациялар) жоқ;

Түржанов Г.
орындаушы

қолы

«Түпкараған аудандық жер қатынастар,
сәулет және қала құрылысы бөлімі» ММ-сі .
жер пайдаланушының атауы немесе өкілі

қолы, мөрі

Сканировано с CamScanner

Жер учаскесін танаптық зерттеп-қарау сызбасы

Түпқараған ауданы, Таушық ауылы

Жер учаскесінің алаңы: 0,2400 га.

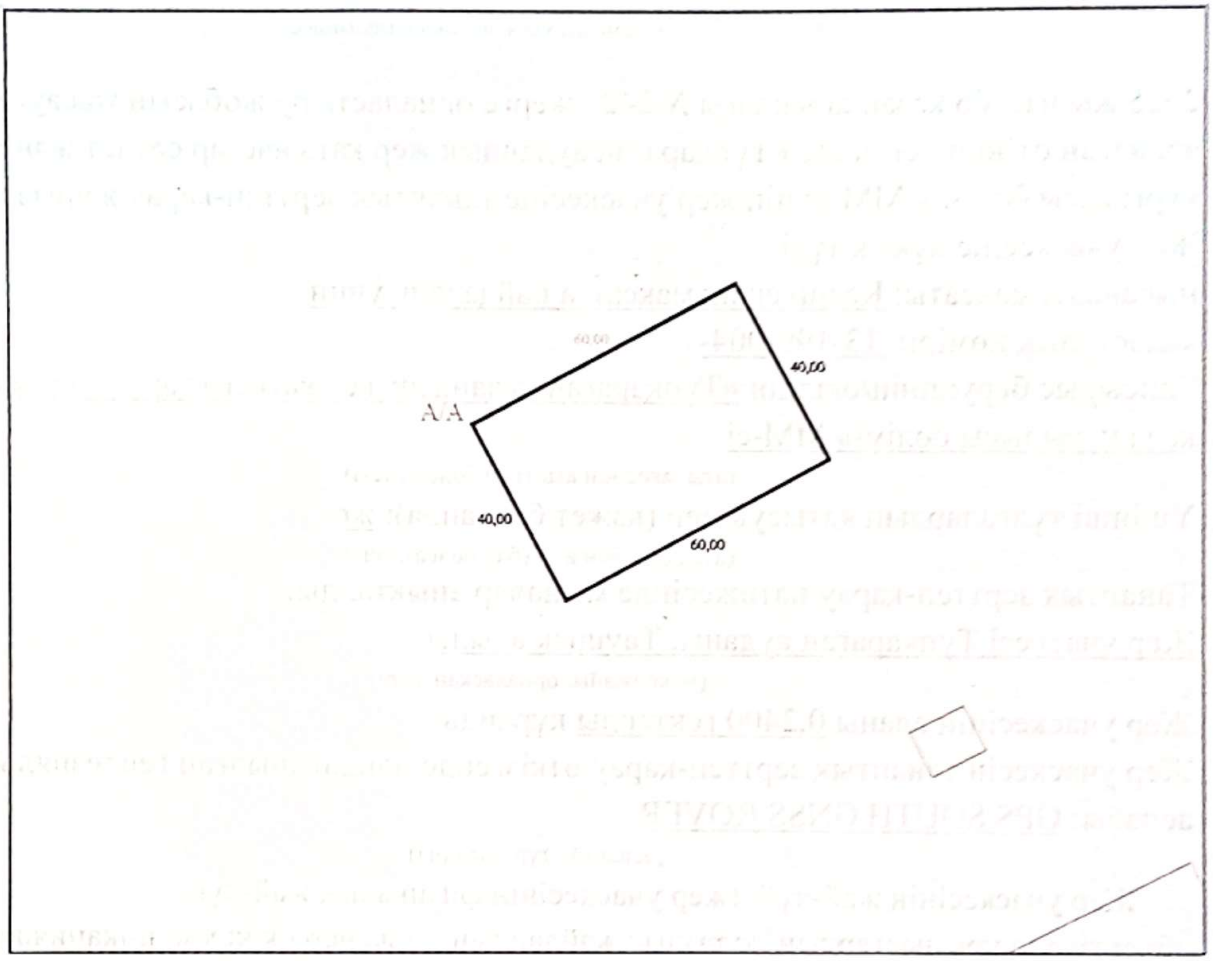

Шартты белгілері:

- Кәсіпкерлік мақсатта пайдалану үшін

Шектес жер пайдаланушылар:

А-дан А-ға дейін: елді мекен жері

Орындаған Г.Туржанов. 06.10.25
аты-жөні қолы күні

Тапсырыс беруші "Түпқараған аудандық жер қатынастары, сәулет және қала құрылысы бөлімі" ММ-сі.
мекеме атауы қолы, мөрі күні

Сканировано с CamScanner

«Азаматтарға арналған үкімет» Мемлекеттік корпорациясы» коммерциялық емес акционерлік қоғамының Маңғыстау облысы бойынша филиалы Түпқараған аудандық бөліміне
(заңды тұлғаның атауы)

Жобаланып отырған жер учаскесі координаттарының ведомосін №__ салыстырып тексеру актісі

Ұсынылған жобаланып отырған жер учаскесі координаттарының ведомосін мынадай деректермен салыстырып тексеру нәтижелері бойынша:
Жер учаскесінің кадастрлық нөмірі: 13-199-004-13.22
(қолданыстағы учаскесінің шекаралары өзгерген кезде көрсетіледі)
Жер учаскесінің алаңы: 0,2400га
Жер учаскесінің нысаналы мақсаты: Кәсіпкерлік мақсатта пайдалану үшін
Жер учаскесінің орналасқан жері: Түпқараған ауданы, Таушық ауылы
Жер учаскесінің санаты: елді мекен жерлері
Жерге орналастыру жобасын әзірлеуші туралы ақпарат:
«Азаматтарға арналған үкімет» Мемлекеттік корпорациясы» коммерциялық емес акционерлік қоғамының Маңғыстау облысы бойынша филиалы Түпқараған аудандық бөлімі (БСН 160440007161)
(заңды тұлғаның атауы, бизнес-сәйкестендіру нөмірі/жеке тұлғаның аты, әкесінің аты (бар болса), тегі, жеке сәйкестендіру нөмірі)
Әзірленген күні: « » . 2025 ж.

Жобаланып отырған жер учаскесінің шекарасын ұсынылған жер учаскесінің координаттары бойынша мемлекеттік жер кадастрының автоматтандырылған ақпараттық жүйесінің графикалық деректерімен (шекараларға қабаттасудың жоқтығы, алаңның, желілер өлшемдерінің сәйкестігі) келісеміз.
Қосымша: жобаланып отырған жер учаскенің жоспары және координаттардың жиынтық ведомосі мен тараптар ұзындығының жиынтық ведомосі.

Салыстырып тексеруді жүргізді: Базарбаева М. «25»10 . 2025 ж.
(маманның аты, әкесінің аты (бар болса), тегі)
Ерекше белгілер:_____
(бұрын жобаланып отырған жер учаскесіне қабаттасу бар; жобаланып отырған жер учаскесі екі және одан да көп есепті орамдар шегінде орналасқан және басқалар)
Салыстырып тексерілген күні: « » . 2025 ж.

Бөлім басшысы: Макенов Е.К. «25»08.2025 ж.
басшының қолы ("Азаматтарға арналған үкімет" мемлекеттік корпорациясы арқылы жүгінген кезде) /басшының электрондық цифрлық қолтаңбасы "электрондық үкіметтің" веб-порталы арқылы жүгінген кезде)

Сканировано с CamScanner

Жобаланып отырған жер учаскесінің жоспары

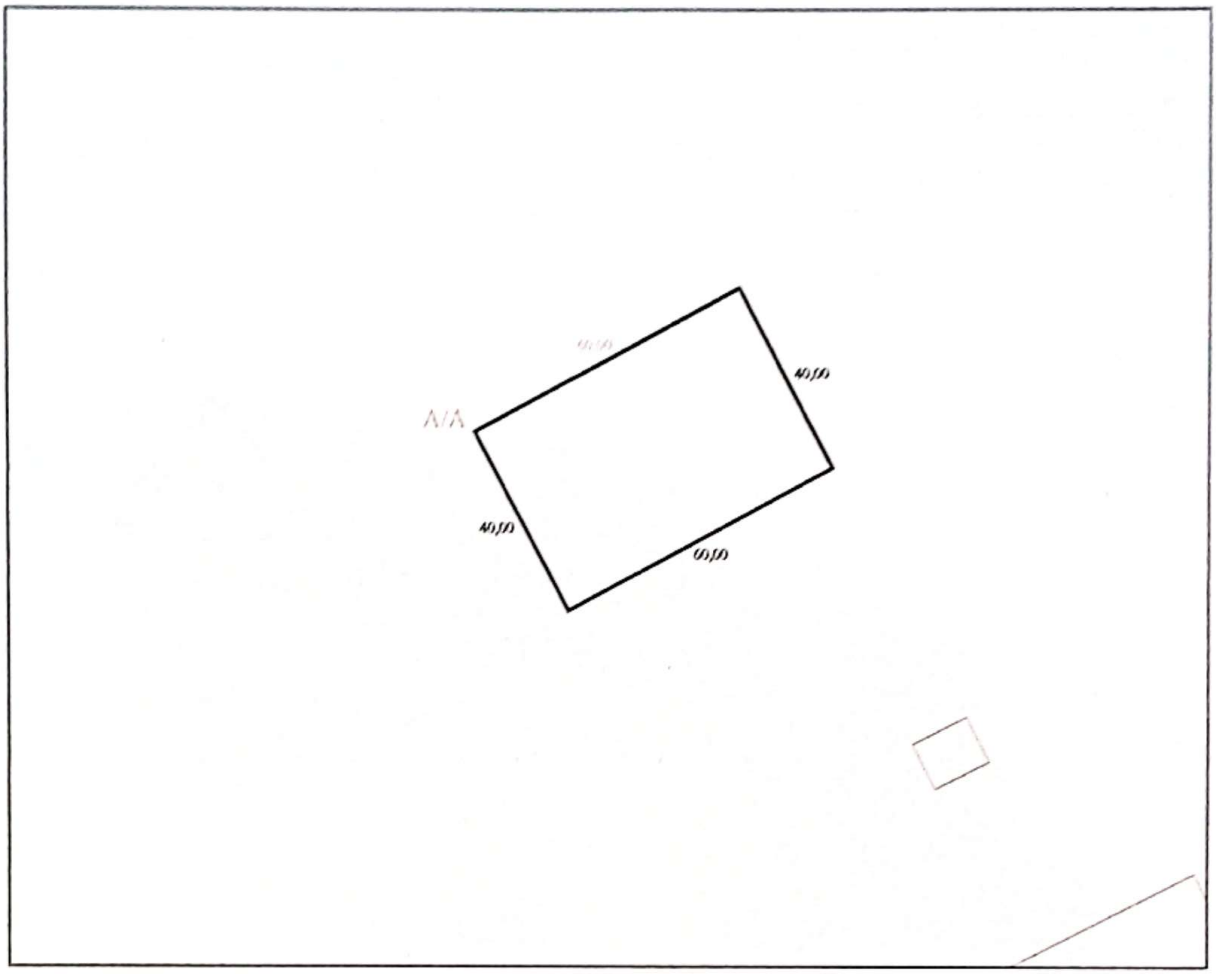

Масштаб - 1:10 000

Жер учаскесінің алаңы: 0,2400 га

Жер учаскесінің нысаналы мақсаты: Кәсіпкерлік мақсатта пайдалану үшін

Жер учаскесінің орналасқан жері: Түпқараған ауданы, Таушық ауылы

Жер санаты (бар болса): елді мекендегі жерлер

Жоспар жасалды: «Азаматтарға арналған үкімет» Мемлекеттік корпорациясы» коммерциялық емес акционерлік қоғамының Маңғыстау облысы бойынша филиалы Түпқараған аудандық бөлімі

(заңды тұлғаның атауы, бизнес-сәйкестендіру нөмірі/жеке тұлғаның аты, әкесінің аты (бар болса), тегі, жеке сәйкестендіру нөмірі)

Мөр қою орны: _____ Е. Макенов
(қолы)

Жоспардың жасалған күні: “ ” . 2025 жылы

Ескертпе: басшының қолы (“Азаматтарға арналған үкімет” мемлекеттік корпорациясы арқылы жүгінген кезде) /басшының электрондық цифрлық қолтаңбасы (“электрондық үкіметтің” веб-порталы арқылы жүгінген кезде)

Сканировано с CamScanner

Жер учаскесі шекараларының координаттары мен тараптар ұзындығының жиынтық ведомості

Нүкте нөмірлері	Координаталар		Ұзындығы (м)
	X	Y	
1	107944,4792	150544,3495	
2	107997,4705	150572,4905	
3	108016,2312	150537,1629	
4	107963,2399	150509,0219	

Периметрі: 160,0(м2)
Алаңы:0,2400га

Ведомості жасаған: _____ Туржанов Г. «12» 05 2025 ж.
(қолы) (аты-жөні) (күні)

Ведомості тексерген: _____ Макенов Е. « » 2025 ж.
(қолы, мөрі) (аты-жөні) (күні)

Жобаланатын жер учаскесі шекараларының жақтарының ұзындықтары мен координаталарын салыстырып тексеруді «Азаматтарға арналған үкімет» Мемлекеттік корпорациясы» коммерциялық емес акционерлік қоғамының Маңғыстау облысы бойынша филиалы Түпқараған аудандық бөлімі ЖК ААЖ жүргізді.

Салыстырып тексеурді жүргізген _____ Базарбаева М. «06» 06 2025 ж.
(қолы) (аты-жөні) (күні)

Сканировано с CamScanner