«АЗАМАТТАРҒА АРНАЛҒАН ҮКІМЕТ»
МЕМЛЕКЕТТІК КОРПОРАЦИЯСЫ»
КОММЕРЦИЯЛЫҚ ЕМЕС АКЦИОНЕРЛІК
ҚОҒАМЫНЫҢ МАҢҒЫСТАУ ОБЛЫСЫ
БОЙЫНША ФИЛИАЛЫ

ФИЛИАЛ НЕКОММЕРЧЕСКОГО
АКЦИОНЕРНОГО ОБЩЕСТВА
«ГОСУДАРСТВЕННАЯ КОРПОРАЦИЯ
«ПРАВИТЕЛЬСТВО ДЛЯ ГРАЖДАН» ПО
МАНГИСТАУСКОЙ ОБЛАСТИ

Қазақстан Республикасы, Маңғыстау облысы,
130000, Ақтау қаласы, 15 шағын ауданы, 67Б ғимарат

Республика Казахстан, Мангистауская область,
130000, город Актау, микрорайон 15, здание 67Б

№319

24.11.2025

«Түпқараған аудандық жер қатынастары, сәулет және қала құрылысы бөлімі» ММ-нің басшысы К.Ғ. Махмутқа

Сіздің 2025 жылғы 21 қарашадағы №275 санды кіріс арызына сәйкес: «Азаматтарға арналған үкімет» Мемлекеттік корпорациясы» коммерциялық емес акционерлік қоғамының Маңғыстау облысы филиалының Түпқараған аудандық бөлімі, Сізге төмендегі жер учаскесіне құқық табыстау бойынша, жерге орналастыру жобасын жолдайды. Жер телімінің орналасқан жері: Түпқараған ауданы, Ақшұқыр ауылы, Өндірістік аймақ, нысаналы мақсаты: **Өндірістік база құрылысын салу үшін.**

Қазақстан Республикасы Ауыл шаруашылығы Министрінің 2022 жылғы 03 маусымдағы №180 бұйрығымен бекітілген «Жер учаскелерін құру бойынша жерге орналастыру жобасын бекіту» Мемлекеттік қызмет стандартына сәйкес аталған жобаны бекіту үшін, Сіз ‹‹Түпқараған аудандық жер қатынастары, сәулет және қала құрылысы бөлімі›› ММ –не хабарласуыңыз қажет.

Екінші мекен-жайға мәлімет үшін жолданды.

Бөлім басшысы: **Е.К. Макенов**

Орындаған:Н.Н.Шамшетов
8/72938/22399

Сканировано с CamScanner

Жер учаскесінің схемасы (жоспары)
“Түпқараған аудандық жер қатынастары, сәулет және қала құрылысы бөлімі” ММ-сі
Жер учаскесінің орналасқан жері: Түпқараған ауданы, Ақшұқыр ауылы, Өндірістік аймақ
Жер учаскенің нысаналы мақсаты: өндірістік база құрылысын салу үшін
Кадастрлық нөмірі: 13-199-013- 077
Жер учаскесінің алаңы: 1,0000 га

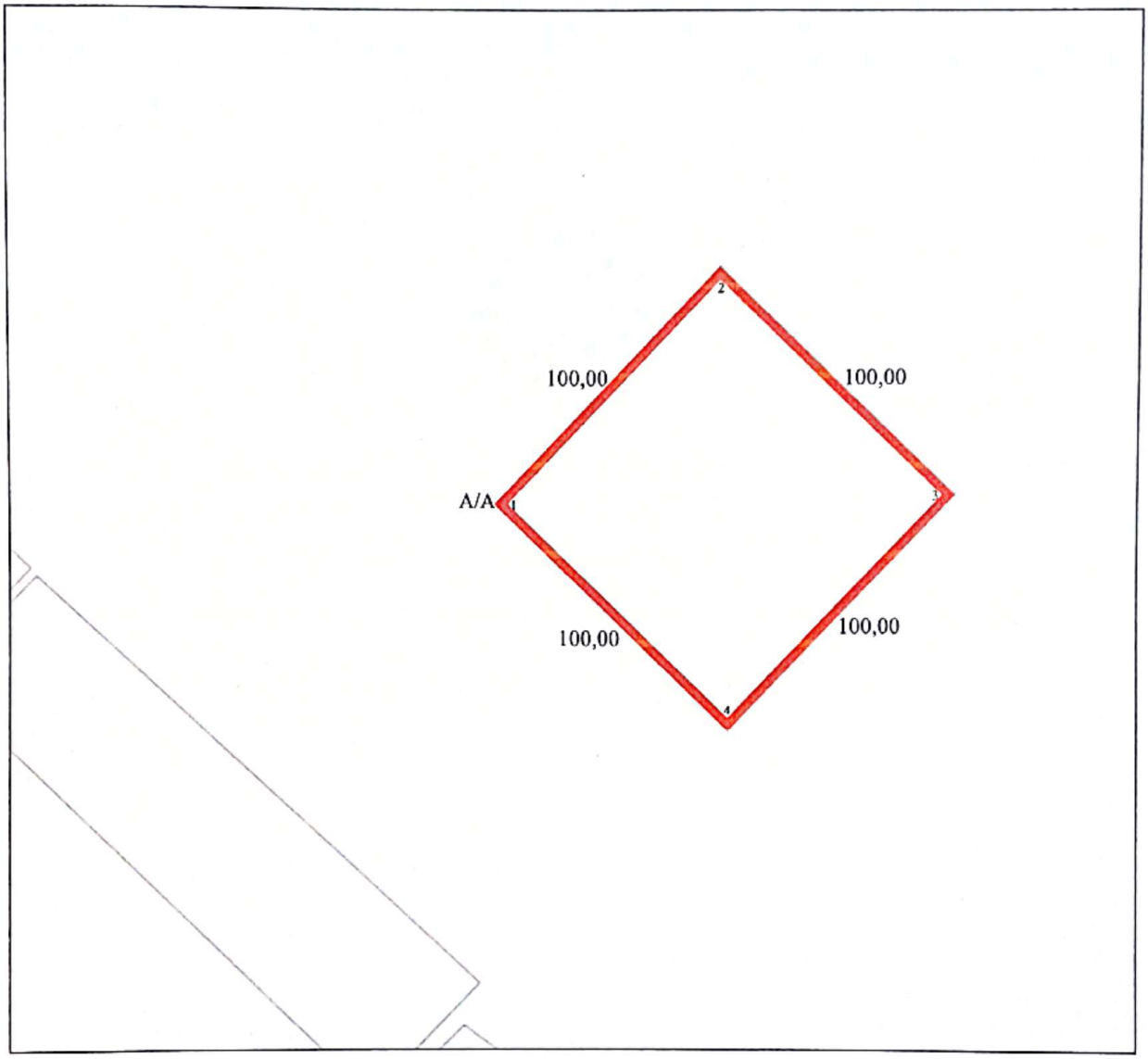

Шартты белгілері:

100,00 - жер учаскесінің өлшемдері және шекарасы

Шектес жер пайдаланушылар:
А-дан А-ға дейін: Елді мекен жері

КЕЛІСІЛДІ:

“Түпқараған аудандық жер қатынастары, сәулет және қала құрылысы бөлімі” ММ-сі. _____
қолы күні

Лауазымы	Аты-жөні	қолы	күні	Жерге орналастыруды жобалау		
Бөлім басшысы	[illegible]		11.11.25			
Орындаған	[illegible]		21.11.25	**“Түпқараған аудандық жер қатынастары, сәулет және қала құрылысы бөлімі” ММ-сі**		
				Жоба сыпбасы	парақтар	парақ	масштаб
					1	1	1:2000
				өндірістік база құрылысын салу үшін	«Азаматтарға арналған үкімет» мемлекеттік корпорациясы» коммерциялық емес акционерлік қоғамының Маңғыстау облысы бойынша филиалы – Түпқараған аудандық бөлімі		

Сканировано с CamScanner

Келісілді, тапсырыс беруші:

_____

“Түпқараған аудандық жер қатынастар, сәулет және қала құрылысы бөлімі» ММ-сі
(аты-жөні/заңды тұлға)
2025 ж. «____»_____

Бұйрығымен бекітілді:

"Түпқараған аудандық жер қатынастары сәулет және қала құрылысы бөлімі" ММ-і
(уәкілетті органның атауы)
№_____ 2025 ж. «__»_____

«Азаматтарға арналған үкімет» Мемлекеттік корпорациясы» коммерциялық емес акционерлік қоғамының Маңғыстау облысы бойынша филиалы Түпқараған аудандық бөлімі

жерге орналастыру жобасын әзірлеген заңды тұлғаның атауы

Жерге орналастыру жобасы

Жер учаскесіне құқық табыстау
(жерге орналастыру жобасының атауы)

Жер учаскесінің орналасқан жері: Түпқараған ауданы, Ақшұқыр ауылы, Өндірістік аймақ

Жер учаскесінің ауданы: 1,0000 га

Жер пайдаланушы (меншік иесі): “Түпқараған аудандық жер қатынастары, сәулет және қала құрылысы бөлімі” ММ-сі
(жеке тұлғаның атын-жөні немесе заңды тұлғаның атауы)

Берілген күні « » 2025 ж.

М.О.

Бөлім басшысы Е. Макенов

Орындаушы Н. Шамшетов

Ақтау қаласы
2025 жыл

Сканировано с CamScanner

Жерге орналастыру жобасының тізімдемесі

№ р/с	Құжаттың атауы	Беттер саны	Беттер №
	Мәтіндік бөлім	1	1
1	Жерге орналастыру жобасының тізімдемесі	1	2
2	Тапсырыс берушінің құжаттар тізімдемесі	1	3
3	Жерге орналастыру жобасын әзірлеу үшін өтініш	1	4
4	Тапсырыс берушінің қосымша құжаттары	10	5-17
	Техникалық бөлім	1	18
1	Түсіндірме жазба	1	
2	Жер учаскесін танаптық зерттеп-қарау актісі және сызбасы	1	20-21
3	Жер учаскесінің схемасы (жоспары)	1	22
4	Жобаланып отырған жер учаскесі координаттарының ведомосін салыстырып тексеру актісі	1	23
5	Жер учаскесінің жоспары	1	24
6	Жер учаскесі шекараларының координаттары мен тараптар ұзындығының жиынтық ведомосі	1	25
7	Жер учаскесінің шекараларын нақтылы қалпына келтіру АКТі	1	25-26
8	Межелік белгілерді сақтауға тапсыру АКТі	1	27
	Жиынтығы:	23	

Н. Шамшетов_____ _____ 2025 жыл

жерге орналастыру жобасын орындаушының аты-жөні(қолы) күні

Сканировано с CamScanner

№ 319 24.11.2025

«Азаматтарға арналған үкімет» мемлекеттік корпорациясы» коммерциялық емес акционерлік қоғамының Маңғыстау облысы бойынша филиалы бойынша Түпқараған аудандық бөлім басшысы Е. Мәкеновке

Арыз иесі: Түпқараған аудандық жер қойнауын
(жеке тұлғаның тегі,аты,әкесінің аты)
ауылет, қала қарылысы бөлімі" ММ
(не заңды тұлғаның толық атауы)

Мекен - жайы: Форт-Шевченко қаласы

Тел:

ӨТІНІШ

Сізден Өндірістік база құрылысын салу үшін
(жер учаскесінің нысаналы мақсаты)

(жер учаскесінің орналасқан жері , мекен жайы)

Ақшұқыр ауылы, Өндірістік аймақ мекен – жайы бойынша

Орналасқан жер учаскесінің жалғанған сызбаға сәйкес, жер учаскесінің шегінде жер пайдалануды жасақтау бойынша, шекарасын қалпына келтіру және жоба әзірлеп беруіңізді сұраймын.

Ақпараттық жүйелерде қамтылған, заңмен қорғалатын құпияны құрайтын мәліметтерді пайдалануға келісім беремін.

Арыз иесі: Махмуд К. Ғ Қолы

Күні: «21» 11 20 25 жыл

Кіріс Вход № 275
«21» 11 2025

Сканировано с CamScanner

«ТҮПҚАРАҒАН АУДАНДЫҚ ЖЕР ҚАТЫНАСТАРЫ, СӘУЛЕТ ЖӘНЕ ҚАЛА ҚҰРЫЛЫСЫ БӨЛІМІ» МЕМЛЕКЕТТІК МЕКЕМЕСІ

130500 Форт-Шевченко қаласы,
Оңғалбайұлы көшесі, №2 ғимарат
тел.: 8 (72938) 22588,
Tupkaragan_zher@mangystau.gov.kz

ТУПКАРАГАНСКИЙ РАЙОННЫЙ ОТДЕЛ ЗЕМЕЛЬНЫХ ОТНОШЕНИЙ, АРХИТЕКТУРЫ И ГРАДОСТРОИТЕЛЬСТВА

130500 г. Форт-Шевченко,
ул. Онгалбайулы №2
тел.: 8 (72938) 22588
Tupkaragan_zher@mangystau.gov.kz

№ _____

«Азаматтарға арналған үкімет» мемлекеттік корпарация" коммерциялық емес акционерлік қоғамының Маңғыстау облысы бойынша филиалы –Тіркеу және жер кадастры бойынша Түпкараған аудандық бөлімі басшысының Е.Макеновке

«Түпкараған аудандық жер қатынастары, сәулет және қала құрылысы бөлімі» ММ-сі, Сізге осы хатты жолдай отырып, төмендегіні сұралады.

Қазақстан Республикасы Жер кодексінің 48 және 150 баптарына басшылыққа ала отырып, Түпкараған ауданы және ауданға қарасты елді мекен жерлерінен жалғанған тізімге сәйкес сауда-саттыққа (аукционға, конкурстарға) шығарылатын жер учаскелеріне қалыптастыру жөнінде жерге орналастыру жобаларын жасақтан беруіңіз сұралады.

Жалғанды құжаттар: Жер учаскелерінің тізімі, сызбалары.

Бөлім басшысы **К.Махмут**

Д.Айтбергенов
d.aitbergenov@mangystau.gov.kz
Тел: 872938 22588

Сканировано с CamScanner

ТҰПҚАРАҒАН АУДАНЫНЫҢ ӘКІМІ

АКИМ ТУПКАРАГАНСКОГО РАЙОНА

ӨКІМ

25 маусым 2024 ж.

Форт-Шевченко қаласы

РАСПОРЯЖЕНИЕ

№ 24

город Форт-Шевченко

Жалпы конкурс нәтижесінде жұмысқа қабылдау туралы

«Қазақстан Республикасының мемлекеттік қызметі туралы» Қазақстан Республикасы Заңының 28-бабының 1-тармағына, 30-бабының 1-тармағына сәйкес;

Керім Ғалымұлы Махмут 2024 жылғы 25 маусымнан бастап Тұпқараған аудандық жер қатынастары, сәулет және қала құрылысы бөлімінің басшысы лауазымына, арнайы тексерудің нәтижелерін алған күнге дейін қабылдансын.

Негіздеме: К.Ғ.Махмуттың 2024 жылғы 25 маусымдағы өтініші, конкурстық комиссия отырысының 2024 жылғы 17 маусымдағы №43/2хаттамасы.

Р. Елтизаров

000885

Орындаушы: А.Жалрасшова, Ағы-күні: 25.06.2024ж.; Құжат «Е-кызмет» жүйесінде дайындалған

Сканировано с CamScanner

«Азаматтарға арналған үкімет» Мемлекеттік корпорациясы» коммерциялық емес акционерлік қоғамының Маңғыстау облысы бойынша филиалы
Түпқараған аудандық бөлімі

жерге орналастыру жобасын әзірлеген заңды тұлғаның атауы

Жерге орналастыру жобасының техникалық бөлімі

жер учаскесіне құқық табыстау

(жерге орналастыру жобасының атауы)

Тапсырыс берушінің атауы: "Түпқараған аудандық жер қатынастары, сәулет және қала құрылысы бөлімі" ММ-сі

(жеке тұлғаның аты-жөні немесе заңды тұлғаның атауы)

Жер учаскесінің орналасқан жері (мекен-жайы):Түпқараған ауданы, Ақшұқыр ауылы, Өндірістік аймақ

Н. Шамшетов

жерге орналастыру жобасын орындаушының аты-жөні (қолы)

2025 жыл

(күні)

Сканировано с CamScanner

Тапсырыс берушіден қабылданған құжаттардың тізімі

№ р/р	Құжаттың атауы	Бет саны	Ескертпелер (көшірмелер, түпнұсқалар, формат және т.б.)
1	Өтініш	1	түпнұска
2	2025 жылғы 21 қарашадағы №275 санды өтініш	1	көшірме
	«Түпқараған аудандық жер қатынастары, сәулет және қала құрылысы бөлімі» ММ-нің 2025 жылғы 12 тамыздағы №01-05/618 жолдамасы		

Н. Шамшетов _____

жобаның құжаттар топтамасын қабылдаған тұлғаның аты-жөні (қолы, күні)

"Түпқараған аудандық жер қатынастар,
сәулет және қала құрылысы бөлімі» ММ-сі _____

құжаттар топтамасын тапсырған тапсырыс берушінің (өкілінің) атауы (қолы, күні)

Сканировано с CamScanner

Жерге орналастыру жобасына түсіндірме жазба

Жерге орналастыру жобасы жерге орналастыру жұмысын жүргізуге берілген 2025 жылғы 21 қарашадағы №275 санды өтініш, негізінде жүргізілді.

Жер пайдаланушы (меншік иесі): "Түпқараған аудандық жер қатынастары, сәулет және қала құрылысы бөлімі" ММ-сі
(аты-жөні немесе заңды тұлғаның толық атауы, тіркеу адресі)

Жер учаскесінің орналасқан жері:Түпқараған ауданы, Ақшұқыр ауылы, Өндірістік аймақ;

Жерге орналастыру жобасын жасаудың негіздемесі: «Түпқараған аудандық жер қатынастары, сәулет және қала құрылысы бөлімі» ММ-нің 2025 жылғы 12 тамыздағы №01-05/618 жолдамасы

Жер учаскесінің меншік құқығының түрі:

Жер учаскесінің алаңы: 1,0000 га

Жер учаскенің нысаналы мақсаты: Өндірістік база құрылысын салу үшін;

Қосымша түсініктеме: жер учаскесінің бұрылыс айналма нүктелері (координаталары) «Азаматтарға арналған үкімет» Мемлекеттік корпорациясы» коммерциялық емес акционерлік қоғамының Маңғыстау облысы бойынша филиалы Түпқараған аудандық бөлімінде сақталады
(кәсіпорынның атауы)
Ауыл шаруашылығы өндірісі шығындарының (болған жағдайда) орнын толтыру
_____
_____

Орындаушы: Н. Шамшетов _____ 2025 жыл
(қолы) (күні)

Сканировано с CamScanner

Жер учаскесін танаптық зерттеп-қарау АКТІ

« 21 » 11 2025 ж.

(күні) (айы) (жылы)

«Азаматтарға арналған үкімет» мемлекеттік корпорациясы» коммерциялық емес акционерлік қоғамның Маңғыстау облысы бойынша филиалы - Түпқараған аудандық бөлімі

мекеме атауы және оның бөлімшесі

2025 жылғы 21 қарашадағы №275 санды жерге орналастыру жобасын жасауға арналған өтініш негізінде "Түпқараған аудандық жер қатынастар, сәулет және қала құрылысы бөлімі» ММ-сідың жер учаскесіне танаптық зерттеп-қарау жүргізілді.

Жер учаскесіне құқық түрі:

Нысаналы мақсаты: Өндірістік база құрылысын салу үшін

Кадастрлық нөмірі: 13-199-013-

Тапсырыс берушінің/өкілдің "Түпқараған аудандық жер қатынастары, сәулет және қала құрылысы бөлімі" ММ-сі

(аты, әкесінің аты (бар болса), тегі)

Үшінші тұлғалардың қатысуымен (қажет болғанда): жоқ

(аты, әкесінің аты (бар болса), тегі)

Танаптық зерттеп-қарау нәтижесінде мыналар анықталды:

Жер учаскесі Түпқараған ауданы, Ақшұқыр ауылы, Өндірістік аймақ

(мекенжайы, орналасқан жері)

Жер учаскесінің алаңы 1,0000 гектарды құрайды

Жер учаскесін танаптық зерттеп-қарау өткізгенде пайдаланылған геодезиялық аспабы: GPS SOUTH

(аспаптар түрі, дәлдігі)

Жер учаскесінің жай-күйі (жер учаскесінің физикалық жай-күйі, инженерлік коммуникациялардың, жолдардың, көпірлердің, қоршаулардың бар-жоғы туралы мәліметтер) жоқ;

Шекаралардың сипаттамасы: А-дан А-ға дейін: Елді мекен жері

Бөгде пайдаланудағы жерлердің сипаттамасы (электр және байланыс желісі, құдықтар,құрылыстар, каналдар және басқа коммуникациялар) жоқ

Н. Шамшетов

орындаушы

қолы

"Түпқараған аудандық жер қатынастар,
сәулет және қала құрылысы бөлімі» ММ-сі

жер пайдаланушының атауы немесе өкілі

қолы, мөрі

Сканировано с CamScanner

Жер учаскесін таңдаудың зерттеп-қарау сызбасы

Түпқараған ауданы, Ақшұқыр ауылы, Өндірістік аймақ

Жер учаскесінің алаңы: 1,0000 га

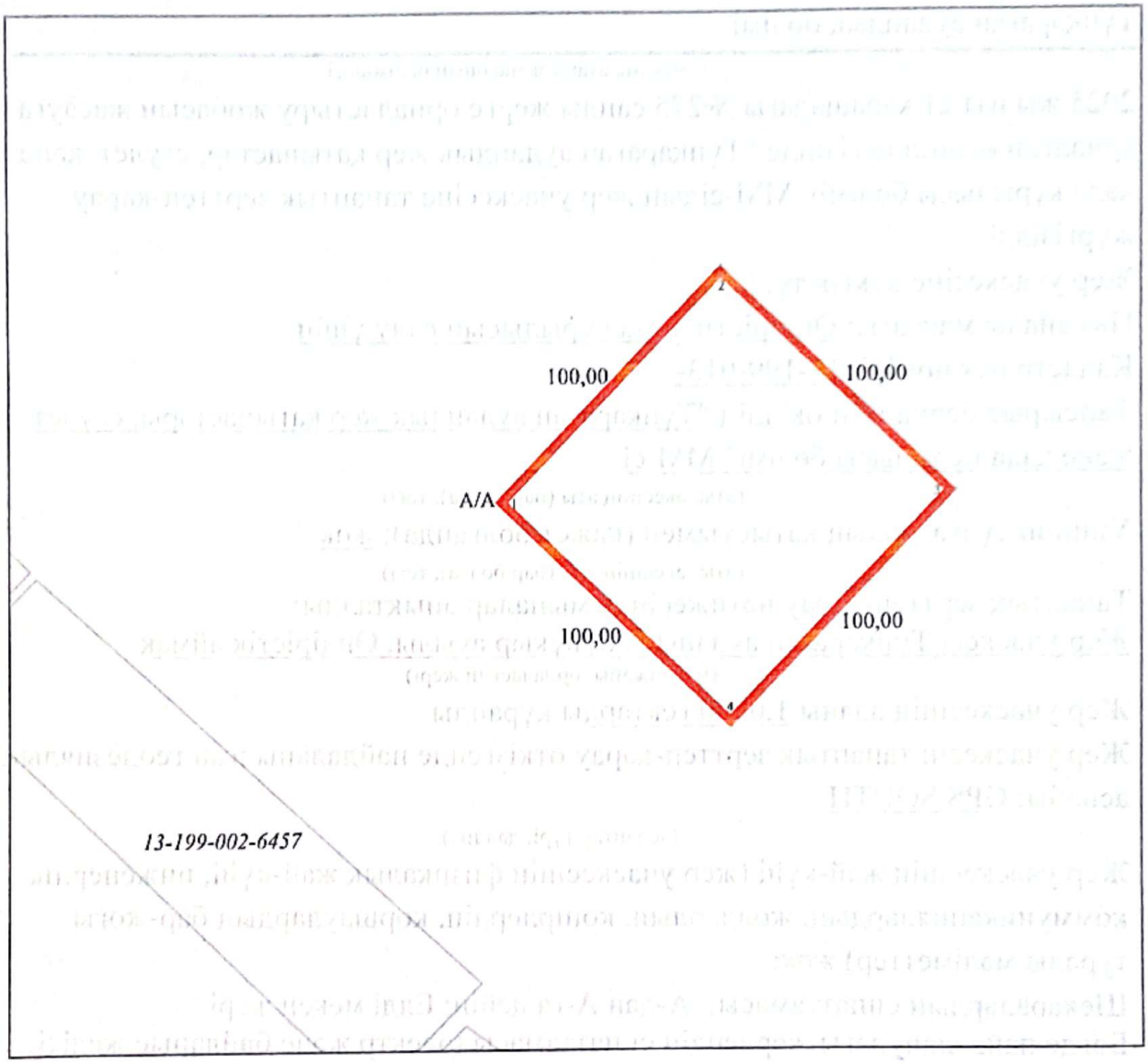

Шартты белгілері:

100,00 - жер учаскесінің өлшемдері және шекарасы

Шектес жер пайдаланушылар:
А-дан А-та дейін: Елді мекен жері

Орындаған: Н.Н. Шамшетов _____ 21.11.25
аты-жөні қолы күні

Тапсырыс беруші ___"Түпқараған аудандық жер қатынастары,
сәулет және қала құрылысы бөлімі" ММ-сі._____
мекеме атауы қолы, мөрі күні

Сканировано с CamScanner

«Азаматтарға арналған үкімет» МК»
КЕАҚ МОБ –Түпкараған аудандық бөліміне
(заңдытұлғаның атауы)

Жобаланып отырған жер учаскесі координаттарының ведомосін №__ салыстырып тексеру актісі

Ұсынылған жобаланып отырған жер учаскесі координаттарының ведомосін мынадайдеректермен салыстырып тексеру нәтижелері бойынша:
Жер учаскесінің кадастрлық нөмірі: 13-199-013-
(колданыстағы учаскесінің шекаралары өзгерген кезде көрсетіледі)
Жер учаскесінің алаңы: 1,0000 га
Жер учаскесінің нысаналы мақсаты:Өндірістік база құрылысын салу үшін
Жер учаскесінің орналасқан жері: Түпкараған ауданы, Ақшұқыр ауылы, Өндірістік аймақ
Жер учаскесінің санаты: елді мекен жері
Жерге орналастыру жобасын әзірлеуші туралы ақпарат:
«Азаматтарға арналған үкімет» МК» КЕАҚ МОБ – Түпкараған аудандық бөлімі (БСН 160440007161)
(заңды тұлғаның атауы, бизнес-сәйкестендіру нөмірі/жеке тұлғаның аты, әкесінің аты (бар болса), тегі, жеке сәйкестендіру нөмірі)
Әзірленген күні: « » 2025 ж.

Жобаланып отырған жер учаскесінің шекарасын ұсынылған жер учаскесінің координаттары бойынша мемлекеттік жер кадастрының автоматтандырылған ақпараттықжүйесінің графикалық деректерімен (шекараларға қабаттасудың жоқтығы, алаңның, желілерөлшемдерінің сәйкестігі) келісеміз.
Қосымша: жобаланып отырған жер учаскенің жоспары және координаттардың жиынтықведомосі мен тараптар ұзындығының жиынтық ведомосі.

Салыстырып тексеруді жүргізді: Базарбаева М.« » . 2025 ж.
(маманның аты, әкесінің аты (бар болса), тегі)
Ерекше белгілер:_____
(бұрын жобаланып отырған жер учаскесіне қабаттасу бар; жобаланып отырған жер учаскесі екі және одан да көп есепті орамдар шегінде орналасқан және басқалар)

Салыстырып тексерілген күні: « » .2025 ж.

Бөлім басшысы: Е. Макенов « » .2025 ж.
басшының қолы ("Азаматтарға арналған үкімет" мемлекеттік корпорациясы арқылыжүгінген кезде)
/басшының электрондық цифрлық қолтаңбасы "электрондық үкіметтің"веб-порталы арқылы жүгінген кезде)

Сканировано с CamScanner

Сканировано с CamScanner

Жобаланып отырған жер учаскесінің жоспары

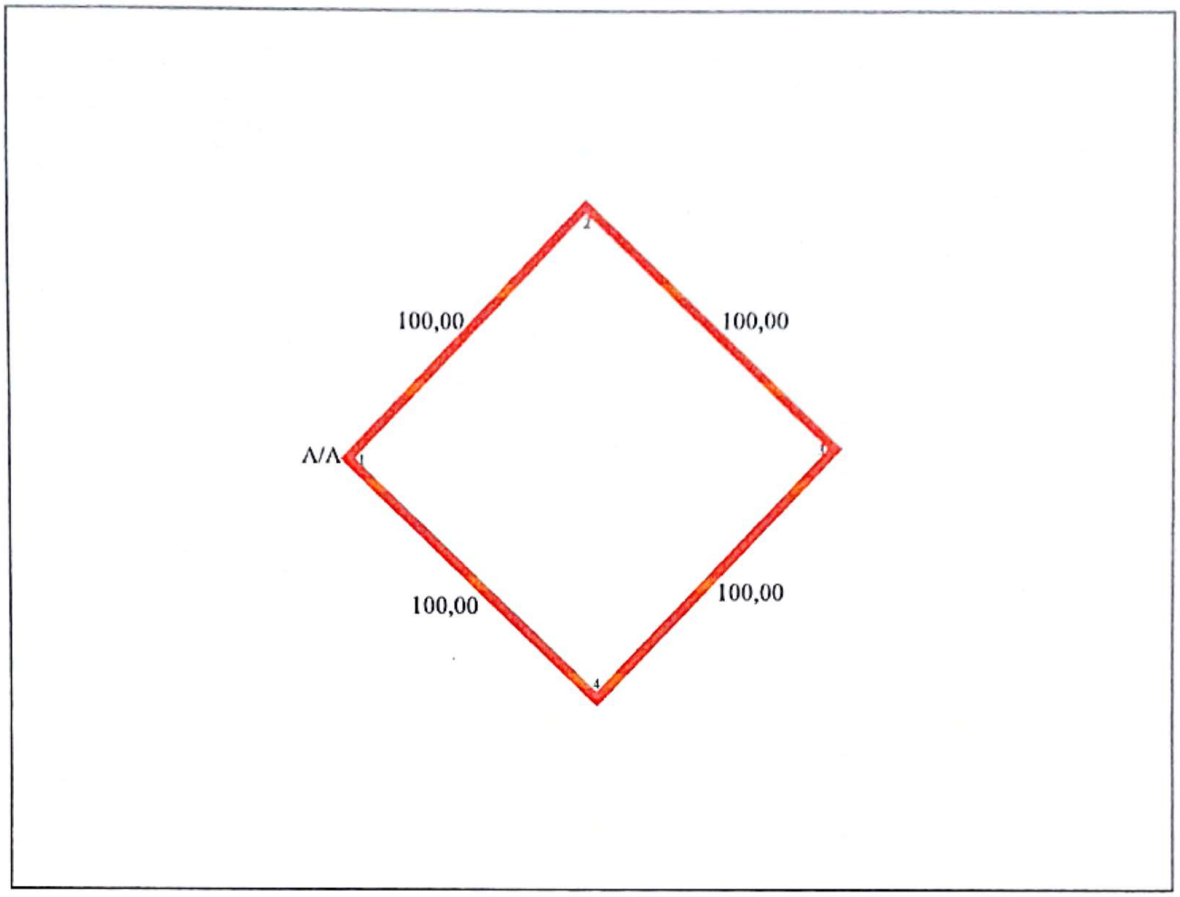

Масштаб - 1:2000

Жер учаскесінің алаңы: 1,0000 га

Жер учаскесінің нысаналы мақсаты: өндірістік база құрылысын салу үшін

Жер учаскесінің орналасқан жері: Түпқараған ауданы, Ақшұқыр ауылы, Өндірістік аймақ

Жер санаты (бар болса): елді мекен жері

Жоспар жасалды: «Азаматтарға арналған үкімет» мемлекеттік корпорациясы» коммерциялық емес акционерлік қоғамының Маңғыстау облысы филиалы - Түпқараған аудандық бөлімі

(заңды тұлғаның атауы, [illegible] сәйкестендіру нөмірі/жеке тұлғаның аты, әкесінің аты (бар болса) [illegible] жеке сәйкестендіру нөмірі)

Мөр қою орны: _____ Г. Макенов
(қолы)

Жоспардың жасалған күні: "____" 2025 жылы

Ескертпе: басшының қолы ("Азаматтарға арналған үкімет" мемлекеттік корпорациясы арқылы жүгінген кезде) /басшының электрондық цифрлық қолтаңбасы ("электрондық үкіметтің" веб-порталы арқылы жүгінген кезде)

Жер учаскесінің шекараларын нақтылы (белгілі бір жерде) белгілеу схемалық сызбасы

S = 1,0000 га

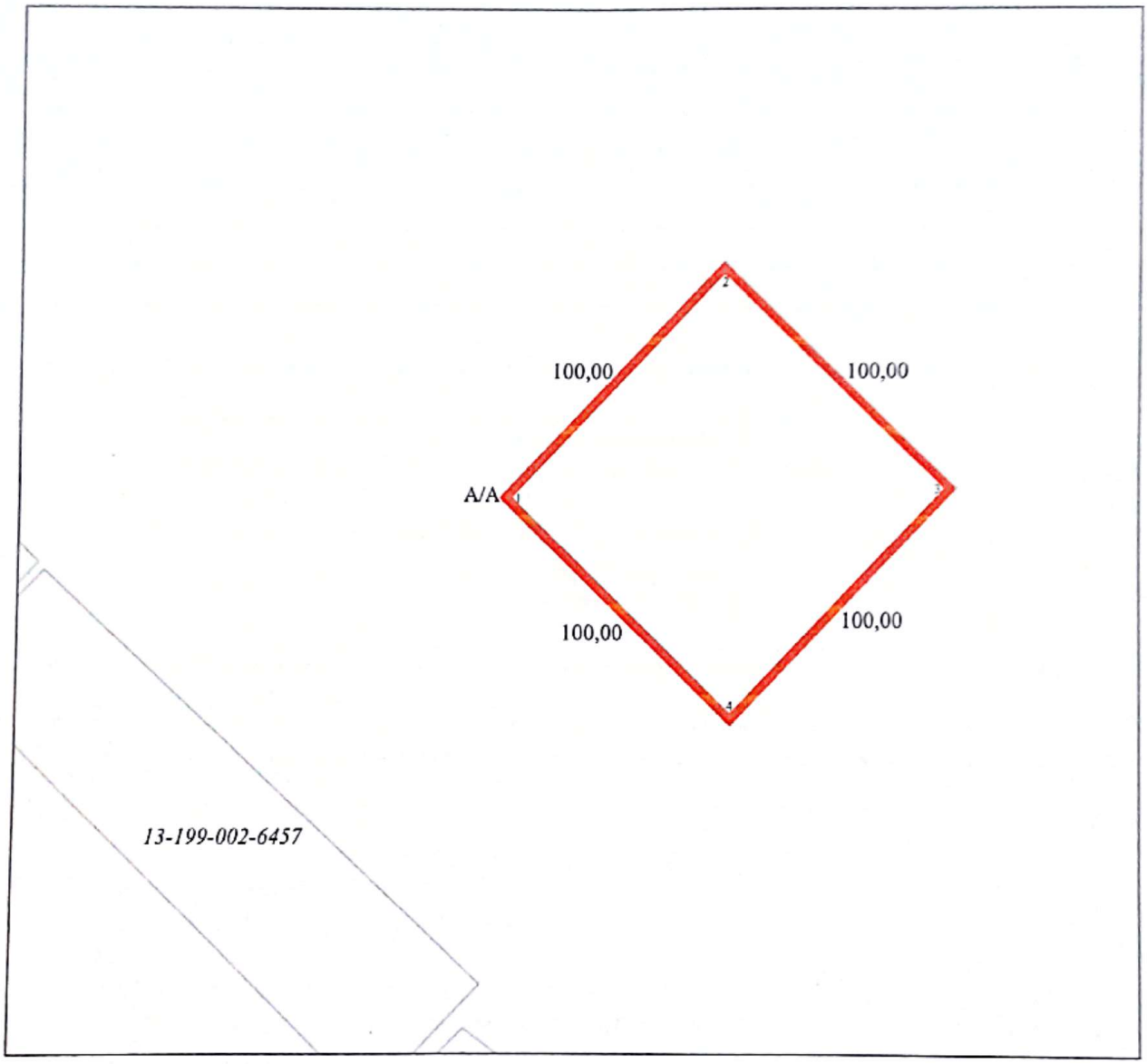

Шартты белгілері:

100,00 - жер учаскесінің өлшемдері және шекарасы

Шектес жер пайдаланушылар:
А-дан А-ға дейін: Елді мекен жері

Орындаған: Н.Н. Шамшетов _____ 21.11.25
аты-жөні қолы күні

Тапсырыс беруші ___"Түпқараған аудандық жер қатынастары,
сәулет және қала құрылысы бөлімі" ММ-сі._____
мекеме атауы қолы, мөрі күні

Сканировано с CamScanner

Жердің шекарасын нақтылы (белгілі бір жерде) белгілеу

АКТІ

«21» 11 2025 ж.

Мен, «Азаматтарға арналған үкімет» Мемлекеттік корпорациясы» коммерциялық емес акционерлік қоғамының Маңғыстау облысы бойынша филиалы Түпқараған аудандық бөлімінің инженер-жерге орналастырушы Н. Шамшетов

(аты-жөні, лауазымы мекеме атауы және оның бөлімі)

"Түпқараған аудандық жер қатынастары, сәулет және қала құрылысы бөлімі" ММ-сі

(жер учаскесі иесінің аты-жөні немесе жер пайдаланушының атауы)

Түпқараған ауданы, Ақшұқыр ауылы, Өндірістік аймақ, Өндірістік база құрылысын салу үшін , шекараларын нақтылы (белгілі бір жерде) белгілеу жұмыстарын жүргіздім.

№ р/р	Жер пайдаланушының атауы	Өкілдің аты-жөні
1	2	3

1. Уақтылы шақырылды, бірақ шектес жер пайдаланушылардың өкілдері келген жоқ:

_____

(жер пайдаланушылардың атауы)

2. Шекараларды нақтылы (белгілі бір жерде) белгілеу сипаттамасы

А-дан А-ға дейін: Елді мекен жері

диаметрі 3 см. Ұзындығы 60 см темір қазық

(мінездемесі мен сипаттамасы)

_____

(әрбір шектес бойынша шекаралардың жергілікті белгілері және бағдарлары бойыншаөтуі, шекаралардың межелік белгілердің саны (3) _____

ұзындығы және бағыты, жыртылған жердің ұзындығы, қойылған межелік белгілердің саны.)

3. Шекараларды нақтылы (белгілі бір жерде) белгілеу бойынша өкілдердің өтініші

_____

(өкілдердің келісуі немесе келіспеуі)

Бөлінген учаске:**Өндірістік база құрылысын салу үшін**

(пайдаланудың мақсаты және жағдайлары)

тек тікелей мақсаты бойынша қолданылады.

4. Мемлекеттік Акт алғаннан кейін қолдануға беріледі
5. Тараптарға межелік белгілердің сақталуы туралы хабарланды.

Н.Н. Шамшетов
(орындаушы) _____ қолы

"Түпқараған аудандық жер қатынастар,
сәулет және қала құрылысы бөлімі» ММ-сі
(тапсырыс беруші) _____ қолы

Сканировано с CamScanner

Межелік белгілерді сақтауға тапсыру
АКТІ

«21» 11 2025
(күні) (айы) (жылы)

Біз, төменде қол қоюшылар: «Азаматтарға арналған үкімет» Мемлекеттік корпорациясы» коммерциялық емес акционерлік қоғамының Маңғыстау облысы бойынша филиалы Түпқараған аудандық бөлімі
мекеме атауы, аты-жөні

инженер жерге орналастырушы - Н. Шамшетов
лауазымы

бір тараптан және екінші тараптан өкілі "Түпқараған аудандық жер қатынастары, сәулет және қала құрылысы бөлімі" ММ-сі
мекеме атауы, аты-жөні

лауазымы

жер учаскелерінің шекараларын бекіту кезінде ауданда белгіленген __3__ дана межелік белгілерді біріншісі тапсырғаны, ал екіншісі қабылдағаны туралы осы актіні жасадық,
соның ішінде: (типі) 60 см ұзындығы және диаметрі 1,6 см темір қазық

Межелік белгілердің жоғалғаны немесе бүлінгені туралы барлық жағдайлар туралы жер учаскесінің иесі немесе жер пайдаланушы оларды қалпына келтіруге шаралар қолдану үшін жерді қорғау және қадағалау жөніндегі мемлекеттік бақылауды жүзеге асыратын органға шұғыл түрде хабарлауға міндеттенеді (Маңғыстау облысының жердің пайдаланылуы мен қорғалуын бақылау басқармасы Мемлекеттік мекемесі, Ақтау қаласы, 23 шағын аудан, № 103 ғимарат).

Акт екі данада жасалды, оның біреуі «Азаматтарға арналған үкімет» МК» КЕАҚ МОБ – Түпқараған аудандық бөлімінің
№ 13-199-013-_____жер-кадастр ісіне тігіледі, ал екіншісі

"Түпқараған аудандық жер қатынастары, сәулет және қала құрылысы бөлімі" ММ-сіне беріледі.
мекеме атауы, лауазымы, аты-жөні

Тапсырды: Н.Н. Шамшетов
қолы

Қабылдады: "Түпқараған аудандық жер қатынастар, сәулет және қала құрылысы бөлімі» ММ-сі
қолы

Сканировано с CamScanner