Атырау облысы, Индер ауданы, Көктоғай ауылдық округі, Көктоғай ауылы, Еділбаев көшесі, 53 орында орналасқан ғимарат үшін берілген жер учаскесінің уақытша өтеулі жер пайдалану құқығын 3 жыл мерзімге беру жөніндегі

ЖЕРГЕ ОРНАЛАСТЫРУ ЖОБАСЫ

Жер телімінің орналасқан жері (мекенжайы): Атырау облысы, Индер ауданы, Көктоғай ауылдық округі, Көктоғай ауылы, Еділбаев көшесі, 53 орын

Тапсырыс беруші: "Атырау облысы Индер ауданы жер қатынастары, сәулет және қала құрылыс бөлімі"ММ

Жобаны әзірлеуші: «Азаматтарға арналған үкімет» мемлекеттік корпорациясы коммерциялық емес акционерлік қоғамының Атырау облысы бойынша филиалының Индер аудандық бөлімі

Индер ауданы, 2026 жыл

Жерге орналастыру жобасының
Мәтіндік бөлігі

Тапсырыс беруші: "Атырау облысы Индер ауданы жер қатынастары, сәулет және қала құрылыс бөлімі"ММ

Жобаны әзірлеуші: «Азаматтарға арналған үкімет» мемлекеттік корпорациясы коммерциялық емес акционерлік қоғамының Атырау облысы бойынша филиалының Индер аудандық бөлімі

Индер ауданы, 2026 жыл

Жер учаскелерін қалыптастыру
жөніндегі жерге орналастыру
жобасын жасау қағидаларына
1-қосымша

Жер учаскесін танаптық зерттеп-қарау актісі

16 Сәуір 2026 ж.

«Азаматтарға арналған үкімет» мемлекеттік корпорациясы коммерциялық емес акционерлік қоғамының Атырау облысы бойынша филиалының Индер аудандық бөлімі

(жерге орналастыру жобасын жүзеге асыратын жеке тұлғаның аты, әкесінің аты (бар болса),тегі немесе заңды тұлғаның атауы)

2026 жылғы «13 » сәуіріндегі №06-04-08-01-27/244 жерге орналастыру жобасын жасауға арналған өтініш негізінде

"Атырау облысы Индер ауданы жер қатынастары, сәулет және қала құрылыс бөлімі"ММ

(жеке тұлғаның аты, әкесінің аты (бар болса), тегі немесе заңды тұлғаның атауы)

Атырау облысы, Индер ауданы, Көктоғай ауылдық округі, Көктоғай ауылы, Еділбаев көшесі, 53 орын

(жер учаскесіне құқық түрі, нысаналы мақсаты, каоастрлық нөмірі (оар оолса)) оеретін/тиесілі жер учаскесіне танаптық зерттеп-қарау жүргізді.

Тапсырыс берушінің/өкілдің: "Атырау облысы Индер ауданы жер қатынастары, сәулет және қала құрылыс бөлімі"ММ

(аты, әкесінің аты (бар болса), тегі)

Үшінші тұлғалардың (қажет болғанда) Қажет етпейді
қатысуымен

(аты, әкесінің аты (бар болса), тегі)

Танаптық зерттеп-қарау нәтижесінде мыналар анықталды: ғимарат үшін жалпы көлемі 0,06 га жер учаскесін уақытша өтеулі жер пайдалану құқығымен 3 жыл мерзімге

Жер учаскесі: Атырау облысы, Индер ауданы, Көктоғай ауылдық округі, Көктоғай ауылы, Еділбаев көшесі, 53 орыннда орналасқан.

(мекенжайы, орналасқан жері)

Жер учаскесінің алаңы: 0,06 гектарды құрайды.

Жер учаскесін танаптық зерттеп-қарау өткізгенде
пайдаланылған геодезиялық аспаптар GNSS South Galaxy G7
Өлшеу дәлдігі: Статика - 2,5мм + 0.5 мм/км (жоспарда), 5мм + 0.5 мм/км (биіктігі бойынша)
RTK - 8мм + 1 мм/км (жоспарда), 15мм + 1 мм/км (биіктігі бойынша)

Жер учаскесінің жай-күйі (жер учаскесінің физикалық жай-күйі, объектілер / құрылыстардың / құрылысжайлардың, инженерлік коммуникациялардың, жолдардың, оның ішінде автожолдардың, далалық жолдардың, теміржолдардың, көпірлердің, қоршаулардың бар-жоғы туралы мәліметтер) Жер учаскесін танаптық зерттеп-қарау сызбасында айқындалған.

Бөгде пайдаланудағы жерлердің сипаттамасы (электр және байланыс желісі, құдықтар, құрылыстар, каналдар және басқа коммуникациялар) Жер учаскесін танаптық зерттеп-қарау сызбасында айқындалған

Тапсырыс беруші /өкілі _____

(аты, әкесінің аты (бар болса), тегі) (қолы) (күні)

Үшінші тұлға _____ *Қажет етпейді* _____

(аты, әкесінің аты (бар болса), тегі) (қолы) (күні)

Жер учаскелерін қалыптастыру
жөніндегі жерге орналастыру
жобасын жасау қағидаларына
2-қосымша

Келісілді, тапсырыс беруші

"Атырау облысы Индер ауданы жер қатынастары, сәулет және қала құрылыс

_____

2026 ж. «___» _____

Бұйрығымен бекітілді

"Атырау облысы Индер ауданы жер қатынастары, сәулет және қала құрылыс бөлімі"ММ

_____*Үсенқызы А.*

2026 ж. «___» _____

«Азаматтарға арналған үкімет» мемлекеттік корпорациясы коммерциялық емес акционерлік қоғамының Атырау облысы бойынша филиалының Индер аудандық бөлімі

БИН: 160440007161

(жерге орналастыру жобасын әзірлеуді жүзеге асыратын жеке тұлғаның аты, әкесінің аты (бар болса), тегі немесе заңды тұлғаның толық атауы, жеке тұлғаның жеке сәйкестендіру нөмірі немесе заңды тұлғаның бизнес-сәйкестендіру нөмірі)

Жерге орналастыру жобасының титул парағы

Атырау облысы, Индер ауданы, Көктоғай ауылдық округі, Көктоғай ауылы, Еділбаев көшесі, 53 орын жерінен жалпы көлемі 0,06 га жер учаскесіне гимарат үшін

(жерге орналастыру жобасының атауы)

Жер учаскесінің алаңы: 0,06 гектарды құрайды.

Жер учаскесінің орналасқан жері (мекен-жайы): Атырау облысы, Индер ауданы, Көктоғай ауылдық округі, Көктоғай ауылы, Еділбаев көшесі, 53 орын

Жобаны орындаушы: Ғалымжанова Г.Қ.

Әзірлеуші: «Азаматтарға арналған үкімет» мемлекеттік корпорациясы коммерциялық емес акционерлік қоғамының Атырау облысы бойынша филиалының Индер аудандық бөлімі

_____

(мөр қою орны)

Бөлім басшысы _____ *Мусагалиев А.К.*

(аты, әкесінің аты (бар болса), тегі) (қолы)

Индер ауданы, 2026 жыл

Жер учаскесін танаптық зерттеп-қарау сызбасы

Жер учаскесі: Атырау облысы, Индер ауданы, Көктоғай ауылдық округі, Көктоғай ауылы, Еділбаев көшесі, 53 орын жерінде орналасқан.

Жер учаскесінің алаңы: 0,06 гектар.



Орындаушы : _____ *Ғалымжанова Г.Қ.* _____

(аты, әкесінің аты (бар болса), тегі) (қолы) (күні)

Тапсырыс беруші /өкілі: _____

(аты, әкесінің аты (бар болса), тегі) (қолы) (күні)

Үшінші тұлға: _____ *Қажет етпейді* _____

(аты, әкесінің аты (бар болса), тегі) (қолы) (күні)

Жер учаскелерін қалыптастыру
жөніндегі жерге орналастыру
жобасын жасау қағидаларына
3-қосымша

Жерге орналастыру жобасының тізімдемесі

р/с №	*Құжат атауы*	*Парақтар саны*	*Беттер номері*
1	***Мәтіндік бөлімі***	*1*	*1*
2	*Жер учаскесін таңаптық зерттеп-қарау актісі (1-қосымша)*	*2*	*2-3*
3	*Жерге орналастыру жобасының титул парағы (2-қосымша)*	*1*	*4*
4	*Жерге орналастыру жобасының тізімдемесі (3-қосымша)*	*1*	*5*
5	*Тапсырыс берушіден қабылданған құжаттар тізбесі (4-қосымша)*	*1*	*6*
6	*Жерге орналастыру жобасын әзірлеуге арналған өтініш (5-қосымша)*	*1*	*7*
7	*Тапсырыс беруші жолдаған құжаттар көшірмелері*	*2*	*8-9*
8	***Техникалық бөлімі***	*1*	*10*
9	*Жерге орналастыру жобасына түсіндірме жазба (6-қосымша)*	*1*	*11*
10	*Елді мекендер (қалалар, кенттер мен ауылдық елді мекендер) шегінде орналасқан жер учаскесін жобалау кезінде жер учаскесінің схемасы (жоспары) (10-қосымша)*	*1*	*12*
11	*Жерге орналастыру процесіне қатысушылардың жер учаскесін келісу схемасы (жоспары) (13-қосымша)*	*1*	*13*
12	*Жобаланып отырған жер учаскесі координаттарының ведомосін № салыстырып тексеру актісі (14-қосымша)*	*1*	*14*
13	*Жобаланып отырған жер учаскесінің жоспары (15-қосымша)*	*1*	*15*
14	*Жобаланып отырған жер учаскесі шекараларының координаттары мен тараптар ұзындығының жиынтық ведомосі (16-қосымша)*	*1*	*16*
	Жиыны:	***16***	***16***

Орындаушы : _____ *Ғалымжанова Г.Қ.*

(жерге орналастыру жобасын орындаушысының аты, әкесінің аты (бар болса), тегі, қолы)

АТЫРАУ ОБЛЫСЫ
ИНДЕР АУДАНЫ
ЖЕР ҚАТЫНАСТАРЫ,
СӘУЛЕТ ЖӘНЕ ҚАЛА
ҚҰРЫЛЫС БӨЛІМІ
МЕМЛЕКЕТТІК
МЕКЕМЕСІ

АТЫРАУСКАЯ ОБЛАСТЬ
ИНДЕРСКИЙ РАЙОННЫЙ
ОТДЕЛ ЗЕМЕЛЬНЫХ
ОТНОШЕНИЙ,
АРХИТЕКТУРЫ И
ГРАДОСТРОИТЕЛЬСТВА
ГОСУДАРСТВЕННОЕ
УЧРЕЖДЕНИЕ

060200, Атырау облысы,
Индербор кенті, Меңдіғалиев к-сі,30-12,
тел/факс: 8-712 (34) 2-17-86, 2-17-96,

060200, Атырауская область,
пос. Индербор, ул.Мендигалиева,30-12,
тел/факс:8-712(34) 2-17-86, 2-17-96

№ 06-04-08-01-24/244
13.04. 2026 жыл

**«Азаматтарға арналған үкімет»
мемлекеттік корпорациясы» КЕ АҚ
Атырау облысы бойынша
филиалының Индер аудандық
бөлімінің басшысы А.Мусағалиевке**

Сізден, кәсіпкерлік мақсатта сауда-саттыққа шығарылатын жер телімдерінің жерге орналастыру жобасын және кадастрлық құнын анықтайтын актісін жасақтап беруіңізді және жұмысқа қажетті қаражат суммасының сметасын беруіңізді сұраймын.

Жалғанды: жер комиссиясы отырыстарының үзінділері және жер таңдау актілері;

Бөлім басшысы **А.Үсенқызы**

АТЫРАУСКАЯ ОБ
ИНДЕРСКИЙ РАЙОННЫЙ
ЗЕМЕЛЬНЫХ

АТЫРАУ ОБЛЫСЫ
ИНДЕР АУДАНЫ
ЖЕР ҚАТЫНАСТАРЫ,
СӘУЛЕТ ЖӘНЕ ҚАЛА
ҚҰРЫЛЫС БӨЛІМІ
МЕМЛЕКЕТТІК
МЕКЕМЕСІ

АТЫРАУСКАЯ ОБЛАСТЬ
ИНДЕРСКИЙ РАЙОННЫЙ
ОТДЕЛ ЗЕМЕЛЬНЫХ
ОТНОШЕНИЙ,
АРХИТЕКТУРЫ И
ГРАДОСТРОИТЕЛЬСТВА
ГОСУДАРСТВЕННОЕ
УЧРЕЖДЕНИЕ

060200, Атырау облысы,
Индербор кенті, Мендігалиев к-сі,30-12,
тел/факс: 8-712 (34) 2-17-86, 2-17-96,

060200, Атырауская область,
пос. Индербор, ул.Мендигалиева,30-12,
тел/факс:8-712(34) 2-17-86, 2-17-96

№
26 наурыз 2026 жыл

Аудандық жер комиссиясының 2026 жылдың 26 наурыздағы №6 хаттамасынан үзінді

«Индер аудандық жер қатынастары,сәулет және қала құрылысы бөлімі» ММ-нің Көктоғай ауылы, Еділбаев көшесі, 53-орын мекен-жайынан ғимарат үшін көлемі 0,0600 гектар жер телімін жер сауда-саттығына (аукционға) сұраған және жер таңдау актісін қарап, төмендегідей **ШЕШІМ ҚАБЫЛДАНДЫ:**

1) ҚР Жер кодексінің 48-бабына сай, «Индер аудандық жер қатынастары,сәулет және қала құрылысы бөлімі» ММ-не Көктоғай ауылы, Еділбаев көшесі, 53-орын мекен-жайынан ғимарат үшін көлемі 0,0600 гектар жер телімін уақытша өтеулі жер пайдалану құқығымен 3 жыл мерзімге жер сауда-саттығына (аукционға) шығаруға келісім берілсін;

Бөлім басшысы **А.Үсенқызы**

Жер учаскелеріне алдын-ала жер таңдау
АКТІСІ

«5» ақпан 2026 ж.

Индербор кенті

Тапсырыс: «Индер аудандық жер қатынастары, сәулет және қала құрылысы бөлімі» ММ.
Сұралып отырған жер учаскесінің нысаналы мақсаты: ғимарат үшін.
Орналасқан орыны: Көктоғай ауылы, Еділбаев көшесі, 53-орын.
Көлемі: 0,0600 га.
Учаскенің бедері: тегіс жер.
Жер санаты: Елді мекен жерлері.

Жалғанды: кескіндеме;

Аудандық жер қатынастары, сәулет және қала құрылысы бөлімінің басшысы: А.Үсенқызы

Аудандық құрылыс бөлімінің басшысы: Д.Ілиясов

«Атырау-Жарық» АҚ Индер аудандық ЭЖБ-нің басшысы: Е.Мусагалиев

«ҚазақГазАймақ» АҚ Атырау өндірістік филиалы Индер газ учаскесінің басшысы: Е.Құлғалиев

«Индер» желілік техникалық учаскесінің бастығы: Р.Мухамбеткалиев

Аудандық тұрғын үй, коммуналдық-шаруашылығы,жолаушылар көлігі, автомобиль жолдары және тұрғын үй инспекциясы бөлімінің басшысы: Ш.Габбасов

«Индер Су» ШЖҚ КМК директоры: Т.Ерғазиев

Көктоғай ауылдық округі әкімі: Қ.Табылдиев



Жерге орналастыру жобасының
Техникалық бөлігі

Тапсырыс беруші: "Атырау облысы Индер ауданы жер қатынастары, сәулет және қала құрылыс бөлімі"ММ

Жобаны әзірлеуші: «Азаматтарға арналған үкімет» мемлекеттік корпорациясы коммерциялық емес акционерлік қоғамының Атырау облысы бойынша филиалының Индер аудандық бөлімі

Индер ауданы, 2026 жыл

Жер учаскелерін қалыптастыру жөніндегі жерге орналастыру жобасын жасау қағидаларына 6-қосымша

Жерге орналастыру жобасына түсіндірме жазба

Жерге орналастыру жобасы 2026 ж. «____» _____ № ____ жерге орналастыру жобасын жасауға арналған өтініш негізінде әзірленді.

Жер пайдаланушы/меншік иесі: "Атырау облысы Индер ауданы жер қатынастары, сәулет және

(жеке тұлғаның аты, әкесінің аты (бар болса), тегі немесе заңды тұлғаның атауы)

Жер учаскесінің орналасқан жері: Атырау облысы, Индер ауданы, Көктоғай ауылдық округі, Көктоғай ауылы, Еділбаев көшесі, 53 орын

Кадастрлық нөмірі (бар болса):

Жерге орналастыру жобасын жасау негіздемесі:""Атырау облысы Индер ауданы жер қатынастары, сәулет және қала құрылыс бөлімі"ММ 13/04/2026 жылғы №06-04-08-01-27/244 жерге орналастыру жобасын жасақтап беру туралы хаты

Жер учаскесіне құқық түрі: уақытша өтеулі жер пайдалану құқығы 3 жыл мерзімге

Кадастрлық нөмірі (бар болса):

Жер учаскесінің алаңы, гектар: 0,06

Жер учаскесінің нысаналы мақсаты: ғимарат үшін

Жер учаскесінің санаты (қолданыстағы жер учаскелерді ретке келтірген жағдайда) талап етпейді

Шектеулер, ауыртпалықтар мен сервитуттар (бар болса):

_____

_____

Ауыл шаруашылығы өндірісіндегі шығындарды (бар болса) өтеу _____

Қосымша түсініктеме (жобаланып отырған жер учаскенің шекараларының өзгерілуі, бөтен меншік иелерін және (немесе) жер пайдаланушыларды анықтау): талап етпейді

Орындаушы : _____ *Ғалымжанова Г.Қ.* *16 Сәуір 2026 ж.*

(жерге орналастыру жобасын орындаушының аты, әкесінің аты (бар болса), тегі, қолы)

Жер учаскелерін қалыптастыру
жөніндегі жерге орналастыру
жобасын жасау қағидаларына
10-қосымша

Елді мекендер (қалалар, кенттер мен ауылдық елді мекендер) шегінде орналасқан жер учаскесін жобалау кезінде жер учаскесінің схемасы (жоспары)

Меншік иесі/жер пайдаланушы: "Атырау облысы Индер ауданы жер қатынастары, сәулет және қа

Нысаналы мақсаты: ғимарат үшін

Орналасқан жері: Атырау облысы, Индер ауданы, Көктоғай ауылдық округі, Көктоғай ауылы, Еділбаев көшесі, 53 орын

Алаңы: 0,06 га

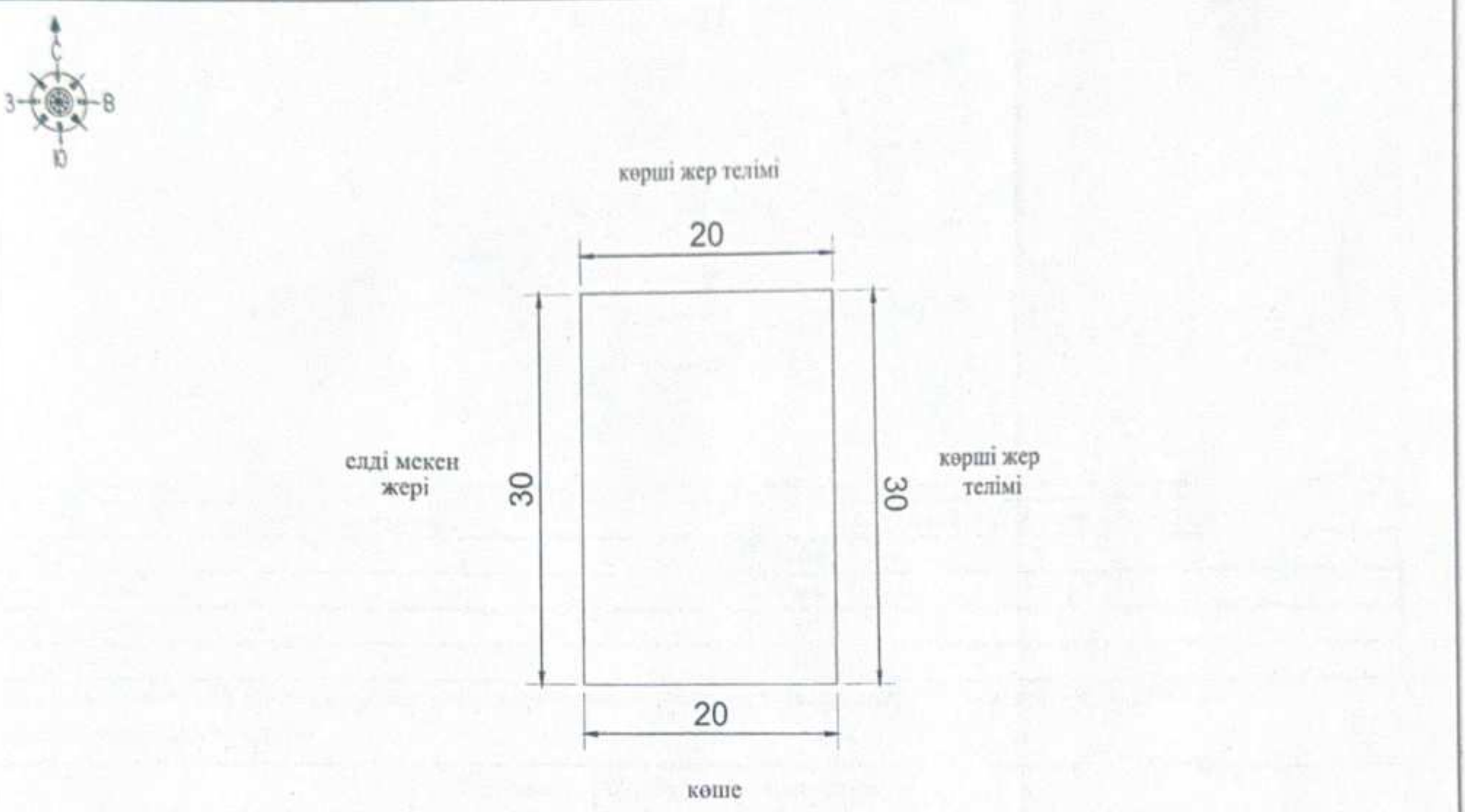

Шартты белгілер:

Жергілікті жерде жобалық элементтердің орналасқан жерін анықтау үшін қажетті барлық жобалық элементтер

Тапсырыс берушінің/өкілдің: "Атырау облысы Индер ауданы жер қатынастары, сәулет және қала құрылыс бөлімі"ММ

(жеке тұлғаның аты, әкесінің аты (бар болса), тегі немесе заңды тұлғаның атауы, қолы)

Жобының орындаушысы	*Аты, әкесінің аты (бар болса), тегі*	*Қолы*	*Күні*	*Атырау облысы, Индер ауданы, Көктоғай ауылдық округі, Көктоғай ауылы, Еділбаев көшесі, 53 орыннан ғимарат үшін*		
Бөлім басшысы	*Мусағалиев А.К*		*16.04.2026*	*"Атырау облысы Индер ауданы жер қатынастары, сәулет және қала құрылыс бөлімі"ММ*		
Орындаушы	*Ғалымжанова Г.Қ.*		*16.04.2026*	*жобаның сызбасы*	*беттер*	*масштабпен*
				1	*1*	*1:2*

Жер учаскелерін қалыптастыру
жөніндегі жерге орналастыру
жобасын жасау қағидаларына
13-қосымша

Жерге орналастыру процесіне қатысушылардың жер учаскесін келісу схемасы (жоспары)

ырау облысы, Индер ауданы, Көктоғай ауылдық округі, Көктоғай ауылы, Еділбаев көшесі, 53 орын мекен-жайы
ынша орналасқан жер учаскесіне мемлекеттік органдардың, үшінші тұлғалардың (шектес және (немесе) бөгде
жер жер учаскелерінің меншік иелері мен жер пайдаланушылары) жер учаскесін келісу схемасы (жоспары)
"Атырау облысы Индер ауданы жер қатынастары, сәулет және қала құрылыс бөлімі"ММ

(заңды тұлғаның атауы немесе жеке тұлғаның аты, әкесінің аты (бар болса), тегі)

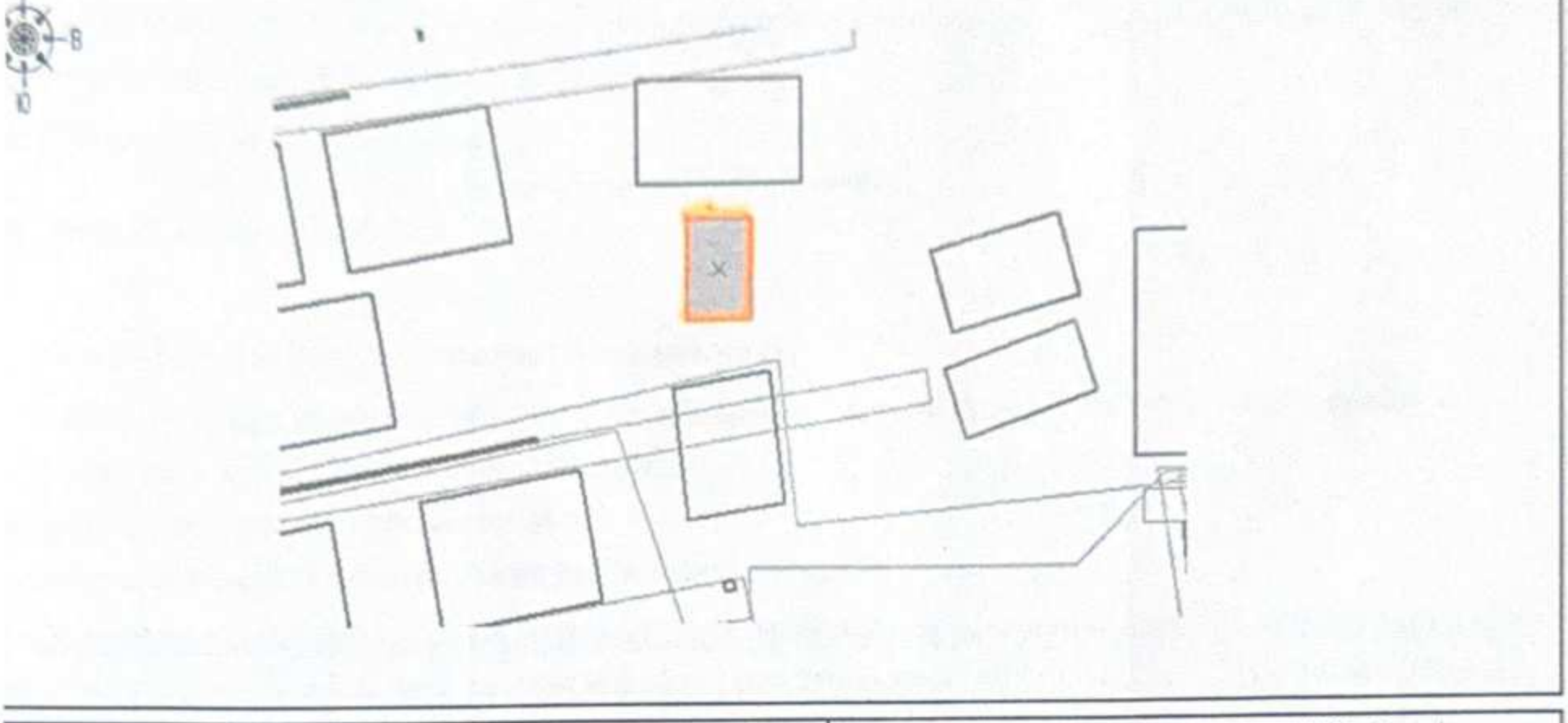

Шектесу сипаттамасы:	*Жер учаскенің кадастрлық нөмірі (бар болса)*
ан Б-ға дейін:	*04-060-*
ан В-ға дейін:	*04-060-*
ан Г-ға дейін:	*04-060-*
ан Д-ға дейін:	*04-060-*

ер учаскесін келісу схемасы (жоспары) жерге орналастыру процесіне қатысушылармен келісілді:
млекеттік органдармен:

№	*Мемлекеттік органның атауы*	*Келісетін тұлғаның лауазымы*	*Келісетін лауазымды тұлғаның аты, әкесінің аты (бар болса), тегі*	*Қолы және мөрі*	*Күні*
1					
2					
3					
4					

№	Шектесу сипаттамасы	Жеке тұлғаның аты, әкесінің аты (бар болса), тегі немесе заңды тұлғаның атауы	Кадастрлық нөмір (бар болса)	Қолы	Күні	Келісілді немесе келісілмеді	Келісуде бас тарту себебі	Түсіндірме

Ескертпе: *үшінші тұлғалар жер учаскенің орналасқан жері мен шекарасы (қабаттасудың болмауы) бөлігінде жерге орналастыру процесіне қатысушылардың жер учаскесін келісу схеманы (жоспарды) келіседі*

Жер учаскесін бөлу немесе біріктіру нәтижесінде жаңа жер учаскелерін құру кезінде үшінші тұлғалардың жерге орналастыру процесіне қатысушылардың жер учаскесін келісу схеманы (жоспарды) келісуі талап етілмейді.

сады: Ғалымжанова Г.Қ. _____ *16* *04* *2026ж.*

Жер учаскелерін қалыптастыру
жөніндегі жерге орналастыру
жобасын жасау қағидаларына
14-қосымша

"Атырау облысы Индер ауданы жер қатынастары, сәулет және қала құрылыс бөлімі"ММ

(жеке тұлғаның аты, әкесінің аты (бар болса), тегі/ заңды тұлғаның атауы)

Жобаланып отырған жер учаскесі координаттарының ведомосін №____ салыстырып тексеру актісі

Ұсынылған жобаланып отырған жер учаскесі координаттарының ведомосін мынадай деректермен салыстырып тексеру нәтижелері бойынша:

Жер учаскесінің кадастрлық нөмірі:

(қолданыстағы учаскесінің шекаралары өзгерген кезде көрсетіледі)

Жер учаскесінің алаңы, гектар: 0,06

Жер учаскесінің нысаналы мақсаты: ғимарат үшін

Жер учаскесінің орналасқан жері: Атырау облысы, Индер ауданы, Көктоғай ауылдық округі, Көктоғай ауылы, Еділбаев көшесі, 53 орын

Жер учаскесінің санат: елді мекен жері

Жерге орналастыру жобасын әзірлеуші туралы ақпарат:

«Азаматтарға арналған үкімет» мемлекеттік корпорациясы коммерциялық емес акционерлік қоғамының Атырау облысы бойынша филиалының Индер аудандық бөлімі БИН: 160440007161

(заңды тұлғаның атауы, бизнес-сәйкестендіру нөмірі/жеке тұлғаның аты, әкесінің аты (бар болса), тегі, жеке сәйкестендіру нөмірі)

Әзірленген күні: 16 Сәуір 2026 ж.

Жобаланып отырған жер учаскесінің шекарасын ұсынылған жер учаскесінің координаттары бойынша мемлекеттік жер кадастрының автоматтандырылған ақпараттық жүйесінің графикалық деректерімен (шекараларға қабаттасудың жоқтығы, алаңның, желілер өлшемдерінің сәйкестігі) келісеміз.

Қосымша: жобаланып отырған жер учаскенің жоспары және координаттардың жиынтық ведомосі мен тараптар ұзындығының жиынтық ведомосі.

Салыстырып тексеруді жүргізді: Ғалымжанова Г.Қ. _____

(маманның аты, әкесінің аты (бар болса), тегі)

Ерекше белгілер:

(бұрын жобаланып отырған жер учаскесіне қабаттасу бар; жобаланып отырған жер учаскесі екі және одан да көп есепті орамдар шегінде орналасқан және басқалар)

Салыстырып тексерілген күн: "16" 04 2026 ж.

Мусагалиев А.К.

басшының қолы ("Азаматтарға арналған үкімет" мемлекеттік корпорациясы арқылы жүгінген кезде) /басшының электрондық цифрлық қолтаңбасы ("электрондық үкіметтің" веб-порталы арқылы жүгінген кезде)

Жер учаскелерін қалыптастыру
жөніндегі жерге орналастыру
жобасын жасау қағидаларына
15-қосымша

Жобаланып отырған жер учаскесінің жоспары

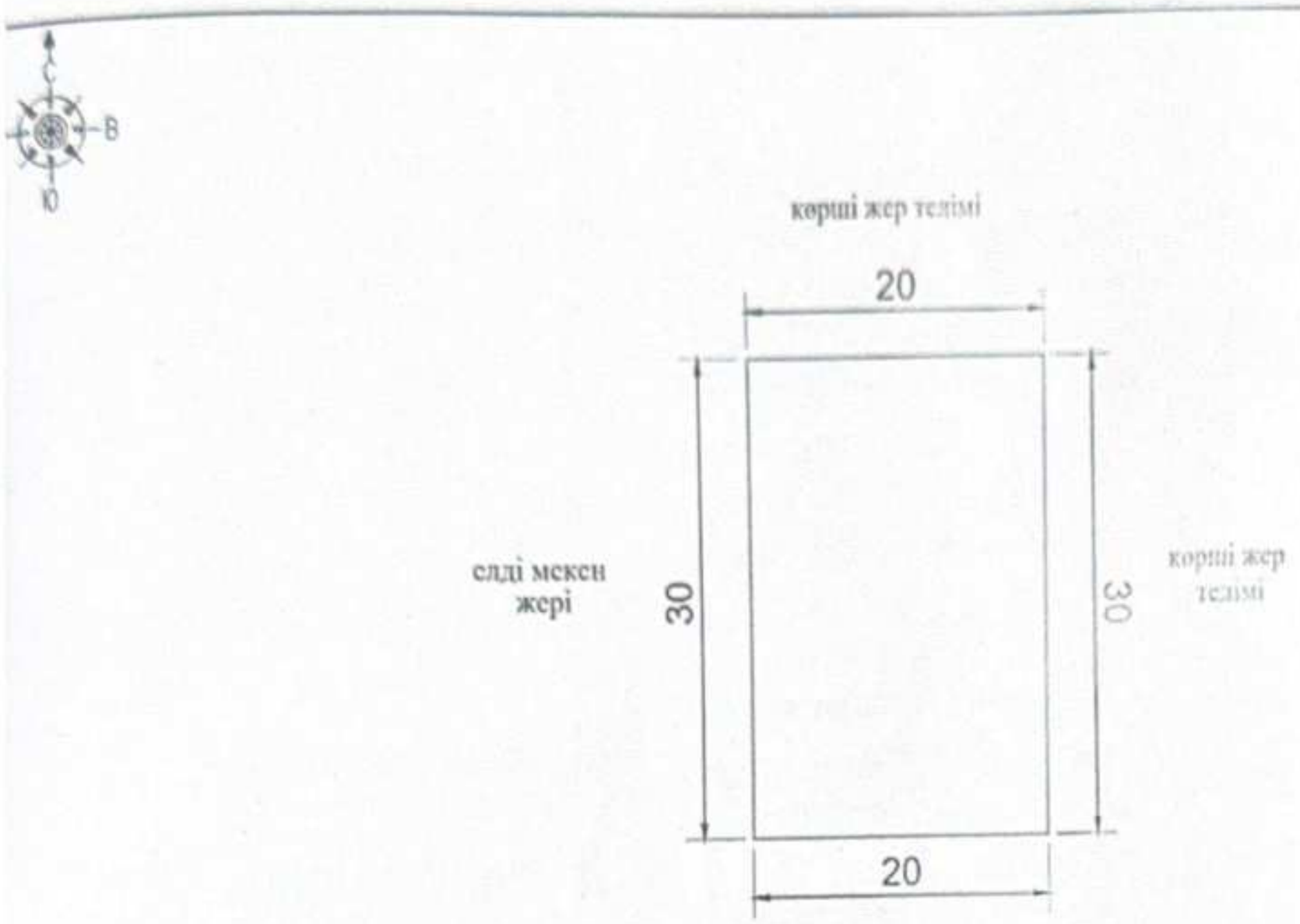

Жер учаскесінің алаңы, гектар: 0,06

Жер учаскесінің нысаналы мақсаты: ғимарат үшін

Жер учаскесінің орналасқан жері: Атырау облысы, Индер ауданы, Көктоғай ауылдық округі, Көктоғай ауылы, Еділбаев көшесі, 53 орын

Жер санаты (бар болса): елді мекен жері

Жоспар жасалды: «Азаматтарға арналған үкімет» мемлекеттік корпорациясы коммерциялық емес акционерлік қоғамының Атырау облысы бойынша филиалының Индер аудандық бөлімі БИН: 160440007161

(заңды тұлғаның атауы, бизнес-сәйкестендіру нөмірі/жеке тұлғаның аты, әкесінің аты (бар болса), тегі, жеке сәйкестендіру нөмірі)

Мөр қою орны _____ *Мусагалиев А.К.*

(қолы) (аты, әкесінің аты (бар болса), тегі)

Жоспардың жасалған күні: 16 Сәуір 2026 ж.

Ескертпе: ** басшының қолы ("Азаматтарға арналған үкімет" мемлекеттік корпорациясы арқылы жүгінген кезде) /басшының электрондық цифрлық қолтаңбасы ("электрондық үкіметтің" веб-порталы арқылы жүгінген кезде)*

жөнінде жерге орналастыру
жобасын жасау қағидаларына
16-қосымша

Жобаланып отырған жер учаскесі шекараларының координаттары мен таяптар ұзындығының жиынтық ведомості

Нүкте нөмірі	*Координаттар*		*Ұзындығы (метр)*
	X	*Y*	
1	*-18484,209*	*128642,812*	
2	*-18484,209*	*128672,812*	
3	*-18464,209*	*128672,812*	
4	*-18464,209*	*128642,812*	
5			
6			

Периметр, метр: 100 м.

Алаңы, гектар: 0,06

Ведомость жасалды: «Азаматтарға арналған үкімет» мемлекеттік корпорациясы коммерциялық емес акционерлік қоғамының Атырау облысы бойынша филиалының Индер аудандық бөлімі БИН: 160440007161

(заңды тұлғаның атауы, бизнес-сәйкестендіру нөмірі/жеке тұлғаның аты, әкесінің аты (бар болса), тегі, жеке

Мәр қою орны *Мусагалиев А.К.*

Ведомостің жасалған күні: 16 Сәуір 2026 ж.

*Ескертпе: * басшының қолы ("Азаматтарға арналған үкімет" мемлекеттік корпорациясы арқылы жүгінген кезде) /басшының электрондық цифрлық қолтаңбасы ("электрондық үкіметтің" веб-порталы арқылы жүгінген кезде)*