Ауылшаруашылық №3

Жер учаскелерін
қалыптастыру жөніндегі
жерге орналастыру жобасын
жасау қағидаларына
2-қосымша

Келісілді, тапсырыс беруші:
«Ырғыз аудандық жер қатынастары бөлімі» ММ
(жеке тұлғаның аты, әкесінің аты (бар болса), тегі немесе заңды тұлғаның толық атауы)
«___» _____ 20__ жыл

Бұйрықпен бекітілді:
«Ырғыз аудандық жер қатынастары бөлімі» ММ
(жер қатынастары жөніндегі уәкілетті органның атауы)
«___» _____ 20__ жыл №___

Жауапкершілігі шектеулі серіктестік «Әлім 2014» ЖШС БСН 151240001285
(жерге орналастыру жобасын әзірлеуді жүзеге асыратын жеке тұлғаның тегі, аты, әкесінің аты (бар болса) немесе заңды тұлғаның ЖСН/БСН толық атауы)

Жерге орналастыру жобасының титулдық беті

Мемлекеттің жер учаскесіне уақытша өтеулі жер (жалға алу) құқығын
3 (үш) жыл мерзімге беруі
(наименование землеутроительного проекта)

Жер учаскесінің алаңы: 0.100 га,

Жер учаскесінің орналасқан жері (мекенжайы): Ақтөбе облысы, Ырғыз ауданы, Ырғыз а\ө, Ырғыз ауылы

Жобаны орындаушы: Баймурзин Мирбулат Бакитжанович
(аты, әкесінің аты (бар болса), тегі)

Әзірлеуші: «Әлім 2014» ЖШС
(жеке тұлғаның аты, әкесінің аты (бар болса), тегі немесе заңды тұлғаның толық атауы)

Мөр қою орны (бар болса)

Күні: «4» 03 2025 жылы

Жер учаскелерін қалыптастыру
жөніндегі жерге орналастыру
жобасын жасау қағидаларына
3-қосымша

Жерге орналастыру жобасының тізімдемесі

р/с №	Құжат атауы	Парақтар саны	Беттер нөмірі
	Мәтіндік бөлігі		
1	Жерге орналастыру жобасын әзірлеуге өтініш	1	
2	Жер учаскесінің шекарасын белгілеуге өтініш	1	
	Тапсырыс берушіден қабылданған құжаттар тізбесі		
3	Заңды тұлғаны мемлекеттік тіркеу туралы анықтама 22.05.2024 ж.	1	
4	Ырғыз аудан әкімінің 16.04.21 ж. № 140-Ө өкімі	1	
5	Жеке куәлік	1	
6	Ырғыз аудан әкімдігінің 20.01.2025 ж. № 3 қаулысы	1	
7	Жер сызбасы	1	
	Техникалық бөлігі		
8	Жерге орналастыру жобасына түсіндірме жазба	1	
9	Жер учаскесін далалық зерттеу актісі	1	
10	Жер учаскесінің экспликациясы	1	
11	Жер учаскесін жобалау кезіндегі схемасы	1	
12	Жер учаскесін келісу схемасы	1	
13	Координаттар ведомосін салыстыру актісі	3	
14	Жер учаскесінің белгілеу (қалпына келтіру) материалдары	1	

Баймурзин М. Б.

(жерге орналастыру жобасын орындаушысының аты, әкесінің аты (бар болса), тегі, қолы)

Жер учаскелерін қалыптастыру
жөніндегі жерге орналастыру
жобасын жасау қағидаларына
4-қосымша

Тапсырыс берушіден қабылданған құжаттар тізбесі

р/с №	Құжат атауы	Парақтар саны	Ескертпе (көшірмелер, түпнұсқалар, формат)
1	Заңды тұлғаны мемлекеттік тіркеу туралы анықтама 22.05.2024 ж.	1	көшірме
2	Ырғыз аудан әкімінің 16.04.21 ж. № 140-Ө өкімі	1	көшірме
3	Жеке куәлік	1	көшірме
4	Ырғыз аудан әкімдігінің 20.01.2025 ж. № 3 қаулысы	1	көшірме
5	Жер сызбасы	1	көшірме

Баймурзин Мирбулат Бакитжанович
(құжаттарды қабылдаған адамның аты, әкесінің аты (бар болса), тегі, қолы)

(қолы, күні)

Бердалин Медет Дүйсенбайұлы
(құжаттарды тапсырған адамның аты, әкесінің аты (бар болса), тегі, қолы)

(қолы, күні)

ҚАЗАҚСТАН РЕСПУБЛИКАСЫ ӘДІЛЕТ МИНИСТРЛІГІ
Ақтөбе облысының Әділет департаменті

Заңды тұлғаны мемлекеттік тіркеу туралы анықтама

БСН060240010301

Ақтөбе қаласы 01.02.2006 ж.

Атауы: "Ырғыз аудандық жер қатынастары бөлімі" мемлекеттік мекемесі

Орналасқан жері: Қазақстан, Ақтөбе облысы, Ырғыз ауданы, Ырғыз ауылдық округі, Ырғыз ауылы, Абай көшесі, 96 үй.

Басшы: Заңды тұлғаның уәкілетті органымен тағайындалған басшы БЕРДАЛИН МЕДЕТ ДҮЙСЕНБАЙҰЛЫ

Құрылтайшы: "Ырғыз ауданы әкімінің аппараты" мемлекеттік мекемесі

Қазақстан Республикасының заңнамасына сәйкес анықтама заңды тұлғаның мемлекеттік тіркеуден өткенін растайтын құжат болып табылады

Басшының орынбасары **Сагимбаева Г.**

Берілген күні: 22.05.2024 ж.

АҚТӨБЕ ОБЛЫСЫ
ЫРҒЫЗ АУДАНЫ
ӘКІМІНІҢ

ӨКІМІ

АКИМА
ИРГИЗСКОГО РАЙОНА
АКТЮБИНСКОЙ ОБЛАСТИ

РАСПОРЯЖЕНИЕ

Ырғыз ауылы

село Иргиз

16 сәуір № 141-Ө
2021 жыл

М. Бердалинді
тағайындау туралы

Қазақстан Республикасының 2001 жылғы 23 қаңтардағы «Қазақстан Республикасындағы жергілікті мемлекеттік басқару және өзін-өзі басқару туралы» Заңының 33, 37-баптарына, Қазақстан Республикасының 2015 жылғы 23 қарашадағы «Қазақстан Республикасының мемлекеттік қызметі туралы» Заңының 30-бабының 1-тармағына және 61-бабына сәйкес:

1. Бердалин Медет Дүйсенбайұлы 2021 жылдың 26 сәуірінен бастап Ырғыз аудандық жер қатынастары бөлімінің бас маманы қызметінен босатылып, Ырғыз аудандық жер қатынастары бөлімінің басшысы қызметіне тағайындалсын және қаржылық құжаттарға бірінші қол қою құқығы берілсін.

Негіздеме: М. Бердалиннің арызы және конкурстық комиссияның 2021 жылғы 21 сәуірдегі № 11 қорытынды хаттамасы.

Аудан әкімі **Ә. Әуелбаев**

00140*

ҚАЗАҚСТАН РЕСПУБЛИКАСЫ
ЖЕКЕ КУӘЛІК

РЕСПУБЛИКА КАЗАХСТАН
УДОСТОВЕРЕНИЕ ЛИЧНОСТИ



ТЕГІ / ФАМИЛИЯ
БЕРДАЛИН

АТЫ / ИМЯ
МЕДЕТ

ӘКЕСІНІҢ АТЫ / ОТЧЕСТВО
ДҮЙСЕНБАЙҰЛЫ

ТУҒАН КҮНІ / ДАТА РОЖДЕНИЯ
03.08.1987

ЖСН / ИИН 870803302507

ТУҒАН ЖЕРІ / МЕСТО РОЖДЕНИЯ
АҚТӨБЕ ОБЛ.

ҰЛТЫ / НАЦИОНАЛЬНОСТЬ
ҚАЗАҚ

БЕРГЕН ОРГАН / ОРГАН ВЫДАЧИ
ҚР ІШКІ ІСТЕР МИНИСТРЛІГІ

БЕРІЛГЕН КҮНІ – ҚОЛДАНЫЛУ МЕРЗІМІ / ДАТА ВЫДАЧИ – СРОК ДЕЙСТВИЯ
04.03.2022 - 03.03.2032

<<<<<<<<<<<<<<<<<<<<<<<<<<<<<<<<<<<<<<<

BERDALIN<<MEDET<<<<<<<<<<<<<<<<<<<<<<

<<<<<<<<<<<<<<<<<<<<<<<<<<<<<<<<<<<<<<<

Ырғыз ауылдық округі Ырғыз ауылының оңтүстік-батыс бағытындағы тұрғын үйлер аумағынан аукционға шығарылатын жер учаскесінің сызбасы

Жер көлемі: 0,1000 га **Учаске №3**

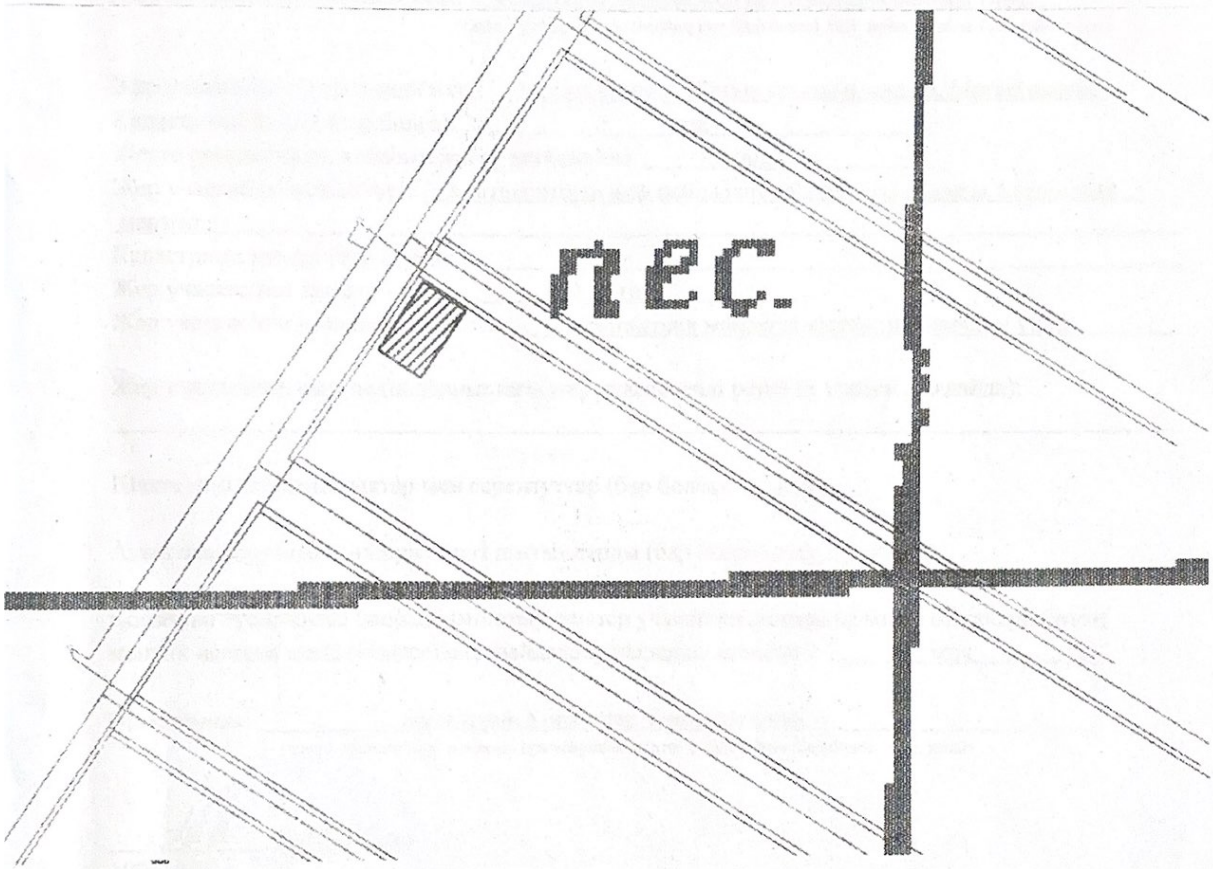

Ырғыз аудандық жер қатынастары бөлімінің басшысы **М.Бердалин**

Жер учаскелерін қалыптастыру
жөніндегі жерге орналастыру
жобасын жасау қағидаларына
6-қосымша

Жерге орналастыру жобасына түсіндірме жазба

Жерге орналастыру жобасы 2025 жылғы __ _____ № _____ жерге орналастыру жобасын жасауға арналған өтініш негізінде әзірленді.

Жер пайдаланушы/меншік иесі: «Ырғыз аудандық жер қатынастары бөлімі» ММ
(жеке тұлғаның аты, әкесінің аты (бар болса), тегі немесе заңды тұлғаның атауы)

Жер учаскесінің орналасқан жері: Ырғыз ауданы, Ырғыз ауылдық округі, Ырғыз ауылы.
Кадастрлық нөмірі (бар болса): жоқ
Жерге орналастыру жобасын жасау негіздемесі: Өтініш
Жер учаскесіне құқық түрі: уақытша өтеулі жер пайдалану (жалға алу) құқығы 3 (үш) жыл мерзімге
Кадастрлық нөмірі (бар болса): _____
Жер учаскесінің алаңы, гектар: 0.10 га.
Жер учаскесінің нысаналы мақсаты: кәсіпкерлік мақсатта қызметтер көрсету үшін

Жер учаскесінің санаты (қолданыстағы жер учаскелерді ретке келтірген жағдайда):
_____

Шектеулер, ауыртпалықтар мен сервитуттар (бар болса): жоқ

Ауыл шаруашылығы өндірісіндегі шығындарды (бар болса) өтеу : жоқ

Қосымша түсініктеме (жобаланып отырған жер учаскенің шекараларының өзгерілуі, бөтен меншік иелерін және (немесе) жер пайдаланушыларды анықтау): жоқ

Орындаушы: Баймурзин Мирбулат Бакитжанович
(жерге орналастыру жобасын орындаушының аты, әкесінің аты (бар болса), тегі, қолы)

(қолы, күні) 10.03.25ж

ДОКУМЕНТОВ «Алим2014» БИН 151240001285

Жер учаскелерін
қалыптастыру жөніндегі
жерге орналастыру жобасын
жасау қағидаларына
1-қосымша

Жер учаскесін танаптық зерттеп-қарау актісі

20 25 жылғы 20:02

«Әлім 2014» ЖШС
(жерге орналастыру жобасын жүзеге асыратын жеке тұлғаның аты, әкесінің аты (бар болса), тегі немесе заңды тұлғаның атауы)

20 __ жылғы _____ № _____ жерге орналастыру жобасын жасауға арналған өтініш негізінде *«Ырғыз ауандық жер қатынастары бөлімі» ММ*
(жеке тұлғаның аты, әкесінің аты (бар болса), тегі немесе заңды тұлғаның атауы)
кәсіпкерлік мақсатта қызметтер көрсету үшін
уақытша өтеулі жер пайдалану (жалға алу) құқығы 3 (үш) жыл мерзімге
(жер учаскесіне құқық түрі, нысаналы мақсаты, кадастрлық нөмірі (бар болса))
беретін/тиесілі жер учаскесіне танаптық зерттеп-қарау жүргізді.

Тапсырыс берушінің/өкілдің *Бердалин М. Д.*
(аты, әкесінің аты (бар болса), тегі)
Үшінші тұлғалардың (қажет болғанда) _____
_____
қатысуымен (аты, әкесінің аты (бар болса), тегі)

Танаптық зерттеп-қарау нәтижесінде мыналар анықталды: *жер телімі қоршалмаған*

Жер учаскесі *Ырғыз ауданы, Ырғыз а/о, Ырғыз ауылы* орналасқан
(мекенжайы, орналасқан жері)
Жер учаскесінің алаңы; 0.10 га, гектарды құрайды.

Жер учаскесін танаптық зерттеп-қарау өткізгенде пайдаланылған геодезиялық аспаптар
GPS қабылдағыш S-Max GEO
(аспаптар түрі, дәлдігі)
Жер учаскесінің жай-күйі (жер учаскесінің физикалық жай-күйі, объектілер/құрылыстардың/ құрылысжайлардың, инженерлік коммуникациялардың, жолдардың, оның ішінде автожолдардың, далалық жолдардың, теміржолдардың, көпірлердің, қоршаулардың бар-жоғы туралы мәліметтер) *жоқ*
_____
Шекаралардың (аралас жер пайдаланушыларды анықтау, әр шектес бойынша шекараның жергілікті белгілері мен бағдарлары бойынша өтуін сипаттау) сипаттамасы; *жоқ*
Бөгде пайдаланудағы жерлердің сипаттамасы (электр және байланыс желісі, құдықтар, құрылыстар, каналдар және басқа коммуникациялар) *жоқ*
_____

Жобаны орындаушы Баймурзин М. Б.
(аты, әкесінің аты (бар болса), тегі) (қолы) (күні)

Тапсырыс беруші /өкілі Бердалин М. Д.
(аты, әкесінің аты (бар болса), тегі) (қолы) (күні)

Үшінші тұлға _____
(аты, әкесінің аты (бар болса), тегі) (қолы) (күні)

Жер учаскесін далалық зерттеу сызбасы

Орналасқан мекен-жайы: Ырғыз ауданы, Ырғыз ауылдық округі, Ырғыз ауылы.

Жер учаскесінің аланы, гектар: 0.10 га,

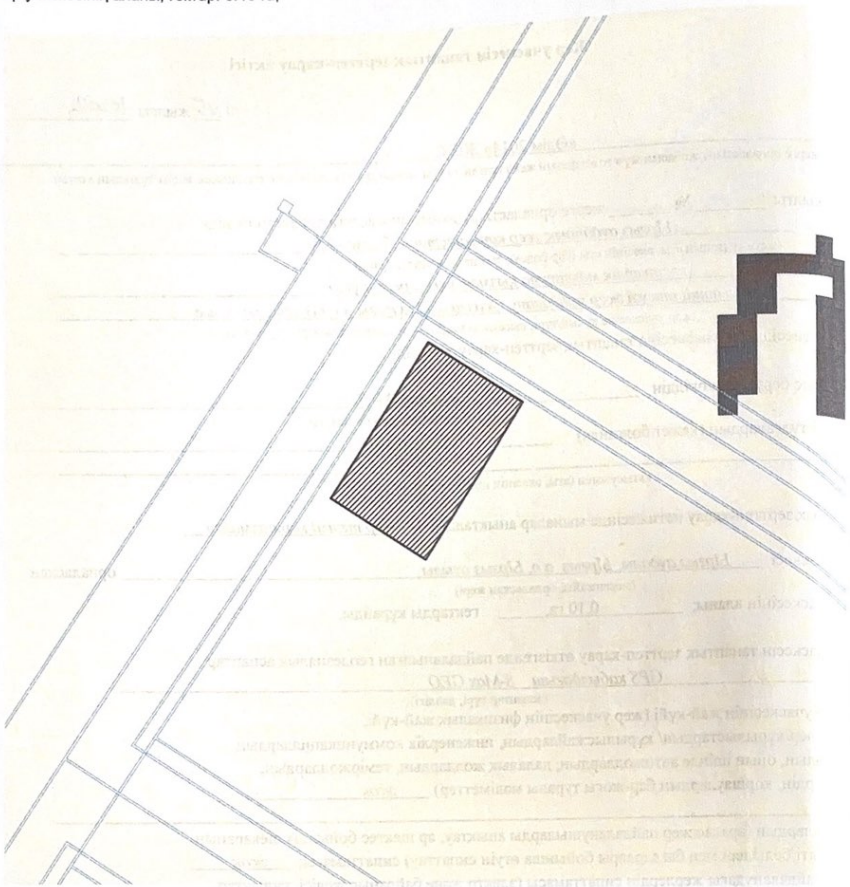

Шартты белгілер:

жобаланатын жер учаскесі

ресімделген жер учаскелері

Орындаушы: "Әлім 2014" ЖШС, БСН: 151240001285 Баймурзин М. Б.

(заңды тұлғаның атауы, БСН/жеке тұлғаның тегі, аты, әкесінің аты (бар болса), ЖСН)

Тапсырыс беруші:
«Ырғыз аудандық жер қатынастары бөлімі» ММ
БСН: 060240010301

Бердалин М. Д.

(заңды тұлғаның атауы, БСН/жеке тұлғаның тегі, аты, әкесінің аты (бар болса), ЖСН)

Жер учаскесін жобалау кезіндегі жер учаскесінің схемасы (жоспары), елді мекендер шегінде орналасқан (қалалар, кенттер және ауылдық елді мекендер)

Меншік иесі / жер иесі: «Ырғыз аудандық жер қатынастары бөлімі» ММ

Нысаналы мақсаты: кәсіпкерлік мақсатта қызметтер көрсету үшін

Құқық түрі: уақытша өтеулі жер пайдалану (жалға алу) құқығы 3 (үш) жыл мерзімге беруі

Жер учаскесі : Ырғыз ауданы, Ырғыз ауылдық округі, Ырғыз ауылы.

Көлемі: 0.10 га.

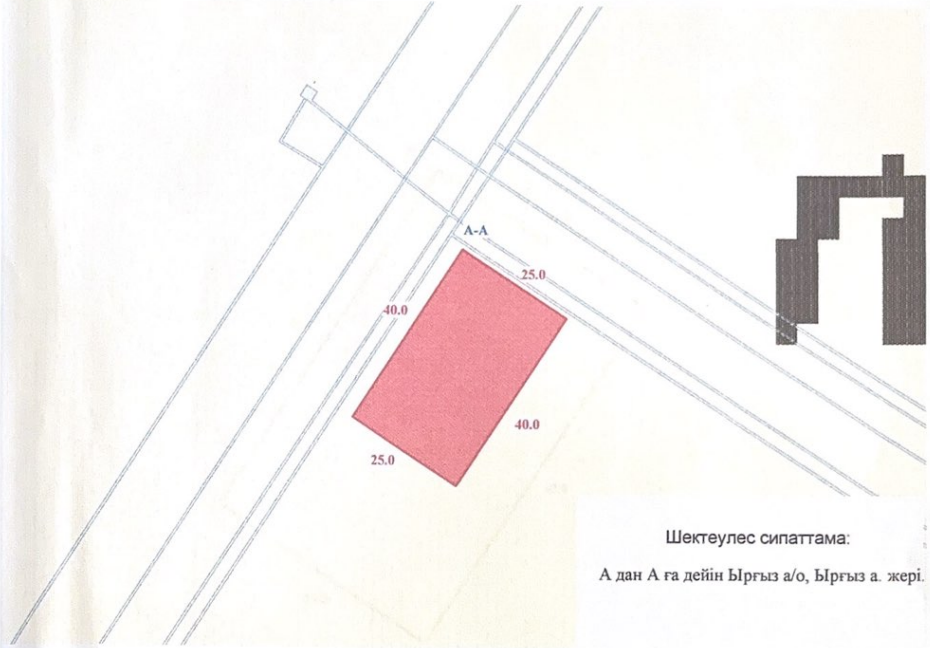

Шектеулес сипаттама:

А дан А ға дейін Ырғыз а/о, Ырғыз а. жері.

Шартты белгілер:

жобаланатын жер учаскесі

95.51 жобаланған өлшемдер

ресімделген жер учаскелері

Тапсырыс беруші: «Ырғыз ауданы жер қатынастары бөлімі» ММ Бердалин М. Д.

(жеке тұлғаның тегі, аты, әкесінің аты (бар болса) немесе заңды тұлғаның атауы, қолы

"Әлім 2014" Жауапкершілігі шектеулі серіктестік	Тегі, аты, әкесінің аты	Қолы	Күні	Жер беру жобасы		
				«Ырғыз аудандық жер қатынастары бөлімі» ММ		
Директор	Баймурзин М. Б.		12.03.25ж	Жобаның сызбасы	парақтар	масштаб
Орындаушы	Баймурзин М. Б.			1	1	1:1 000

Жерге орналастыру процесіне қатысушылардың жер учаскесін келісу схемасы (жоспары)

Жер учаскесін мемлекеттік органдармен, үшінші тұлғалармен келісу схемасы (жоспары)
(аралас және (немесе) бөгде жер учаскелерінің меншік иелері мен жер пайдаланушылары)

рналасқан мекен-жайы: Ырғыз ауданы, Ырғыз ауылдық округі, Ырғыз ауылы.

«Ырғыз аудандық жер қатынастары бөлімі» ММ
(заңды тұлғаның атауы немесе жеке тұлғаның тегі, аты, әкесінің аты (бар болса))

"Оңтүстік-Солтүстік" Бағыты

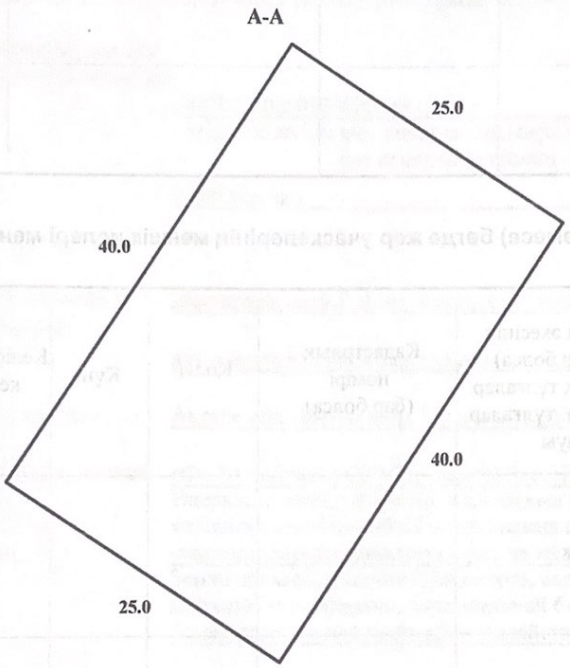

Шектеулес сипаттама:	Жер учаскесінің кадастрлық нөмірі (бар болса)
А - дан А-ға дейін	Ырғыз а/о, Ырғыз а. жері.

Жерге орналастыру процесіне қатысушылардың жер учаскесін келісу схемасы (жоспары) келісілді:

Мемлекеттік органдармен:

№ р/п	Мемлекеттік орган атауы	Келісуші тұлғаның лауазымы	Келісуші лауазымды тұлғалардың тегі,аты, әкесінің аты (болған жағдайда)	Қолы және мөрі	Күні
1	«Ырғыз аудандық жер қатынастары бөлімі» ММ	басшысы	М. Бердалин		
2	«Ақтөбе облысы Ырғыз ауданы Ырғыз ауылдық округі әкімінің аппараты» ММ	әкімі			
3					

Үшінші тұлғалар (аралас және (немесе) бөгде жер учаскелерінің меншік иелері мен жер пайдаланушылар

№ р/п	Шектестің сипаттамасы	Тегі, аты,әкесінің аты(бар болса) физикалық тұлғалар немесе юр. тұлғалар атауы	Кадастрлық нөмірі (бар болса)	Қолы	Күні	Келіседі немесе келіспейді	Келісуден бас тарту дың себебі
1		жоқ					
2							

Ескертпе: үшінші тұлғалар жер учаскесін қатысушылармен келісу схемасын (жоспарын) келіседі жер учаскесінің орналасқан жері мен шекаралары бөлігінде жерге орналастыру процесі (қабаттасудың болма

Жер учаскесін бөлу немесе біріктіру нәтижесінде жаңа жер учаскелері құрылған кезде жерге орналастыру процесіне қатысушылардың жер учаскесін келісу схемасын (жоспарын) келісу үшінші тұлғалар талап етпейді.

Құрастырған **Баймурзин М. Б.** 4.03.25ж

(Тегі, Аты, Әкесінің аты (бар болса)) (қолы) (Күні)

«Алим2014»
БИН 171240001205

«Азаматтарға арналған үкімет» мемлекеттік корпорациясы» коммерциялық емес акционерлік қоғамының Ақтөбе облысы бойынша филиалының тіркеу және жер кадастры бойынша Ырғыз аудандық бөлімі

Отдел Иргизского района по регистрации и земельному кадастру филиала некоммерческого акционерного общества «Государственная корпорация «Правительство для граждан» по Актюбинской области

Кімге/Кому ТОО "Алим2014"
(жеке тұлғаның аты, әкесінің аты (бар болса), тегі/заңды тұлғаның атауы/фамилия, имя, отчество (при его наличии) физического лица/наименование юридического лица)

Акт сверки ведомости координат проектируемого земельного участка № 2025-3894526

Ұсынылған жобаланып отырған жер учаскесі координаттарының ведомосін мынадай деректермен салыстырып тексеру нәтижелері бойынша:

По результатам сверки представленной ведомости координат проектируемого земельного участка со следующими данными:

Жер учаскесінің сәйкестендіру нөмірі/ Идентификационный номер земельного участка: 02025820250303025583

(қолданыстағы учаскенің шекаралары өзгерген кезде көрсетіледі/ указывается при изменении границ существующего участка)

Жер учаскесінің алаңы: 0.1000 гектар.

Площадь земельного участка:

Жер учаскесінің нысаналы мақсаты: кәсіпкерлік мақсатта қызмет көрсету үшін

Целевое назначение земельного участка: для оказания услуг в предпринимательских целях

Жер учаскесінің орналасқан жері: Ақтөбе обл., Ырғыз ауд., Ырғыз а.о., Ырғыз а.

Местоположение земельного участка: обл. Актюбинская, р-н Иргизский, с.о. Иргизский, с. Иргиз

Жер учаскесінің санаты: Өнеркәсіп, көлік, байланыс жері, ғарыш қызметі, қорғаныс, ұлттық қауіпсіздік, ядролық қауіпсіздік аймағы мұқтажына арналған жер және ауыл шаруашылығына арналмаған өзге де жер

Категория земель: Земли промышленности, транспорта, связи, для нужд космической деятельности, обороны, национальной безопасности, зоны ядерной безопасности и иного несельскохозяйственного назначения

Жерге орналастыру жобасын әзірлеуші туралы ақпарат:

ТОО "Алим2014", 151240001285

(ұйымның атауы, бизнес-сәйкестендіру нөмірі/жеке тұлғаның аты, әкесінің аты тегі, жеке сәйкестендіру нөмірі)

Информация о разработчике землеустроительного проекта:

ТОО "Алим2014", 151240001285

(наименование организации, БИН/фамилия, имя, отчество (при его наличии) физического лица, ИИН)

Осы құжат «Электрондық құжат және электрондық цифрлық қолтаңба туралы» 2003 жылғы 7 қаңтардағы N 370-II ҚРЗ 1 бабына сәйкес қағаз жеткізгіштегі құжатпен бірдей.
Данный документ согласно пункту 1 статьи 370-II ЗРК от 7 января 2003 года «Об электронном документе и электронной цифровой подписи» равнозначен документу на бумажном носителе.





*штрих-код ЖМБМК АЖ-дан алынған және қызмет берушінің электрондық-цифрлық қолтаңбасымен қол қойылған деректерді қамтиды: «Азаматтарға арналған үкімет» мемлекеттік корпорациясы» коммерциялық емес акционерлік қоғамының Ақтөбе облысы бойынша филиалының тіркеу және жер кадастры бойынша Ырғыз аудандық бөлімі
*штрих-код содержит данные, полученные из ИС ЕГКН и подписанные электронно-цифровой подписью услугодателя: Отдел Иргизского района по регистрации и земельному кадастру филиала некоммерческого акционерного общества «Государственная корпорация «Правительство для граждан» по Актюбинской области

Әзірленген күні: 2025 жылғы «3» наурыз

Дата разработки: «3» марта 2025 года

Жобаланып отырған жер учаскесінің шекарасын ұсынылған жер учаскесінің координаттары бойы
«Бірыңғай мемлекеттік жылжымайтын мүлік кадастрының ақпараттық жүйесінің» графикалық деректер
(шекараларға қабаттасудың жоқтығы, алаңның, желілер өлшемдерінің) келісеміз.
Қосымша: Жобаланып отырған жер учаскесінің жоспары және координаттардың жиынтық ведомосі және жобаланы
отырған жер учаскесі шекараларының ұзындығы.

Согласовываем границы проектируемого земельного участка графическим данным «Информацион
системы единого государственного кадастра недвижимости» (отсутствие наложений границ, соответствие площ
меры линий) по представленным координатам земельного участка.
Приложение: План проектируемого земельного участка и сводная ведомость координат и длин сторон границ
проектируемого земельного участка.

Салыстырып тексеруді жүргізді: Шатаев Нагимжан Нурланович
(маманның аты, әкесінің аты тегі (бар болса)

Ерекше белгілер: жоқ
(бұрын жобаланып отырған жер учаскесіне қабаттасу бар; жобаланып отырған жер учаскесі екі және одан да көп
есепті орамдар шегінде орналасқан және басқалар)

Сверку произвел(а): Шатаев Нагимжан Нурланович
(фамилия, имя, отчество (при его наличии) специалиста)

Особые отметки: нет
(имеется наложение на ранее проектируемый земельный участок; проектируемый земельный участок находится в
границах двух и более учетных кварталов и другие)

Салыстырып тексерілген күні: 2025 жылғы «3» наурыз

Дата сверки: «3» марта 2025 года

Осы құжат «Электрондық құжат және электрондық цифрлық қолтаңба туралы» 2003 жылғы 7 қаңтардағы N 370-II ҚРЗ 1 бабына сәйкес қағаз жеткізгіштегі құжатпен бірд
Данный документ согласно пункту 1 статьи 370-II ЗРК от 7 января 2003 года «Об электронном документе и электронной цифровой подписи» равнозначен докум
бумажном носителе.

*штрих-код ЖМБМК АЖ-дан алынған және қызмет берушінің электрондық-цифрлық қолтаңбасымен қол қойылған деректерді қамтиды: «Азаматтарға арналған
мемлекеттік корпорациясы» коммерциялық емес акционерлік қоғамының Ақтөбе облысы бойынша филиалының тіркеу және жер кадастры бойынша Ырғыз ауданды
*штрих-код содержит данные, полученные из ИС ЕГКН и подписанные электронно-цифровой подписью услугодателя: Отдел Иргизского района по регистрации и земе
кадастру филиала некоммерческого акционерного общества «Государственная корпорация «Правительство для граждан» по Актюбинской области

План проектируемого земельного участка

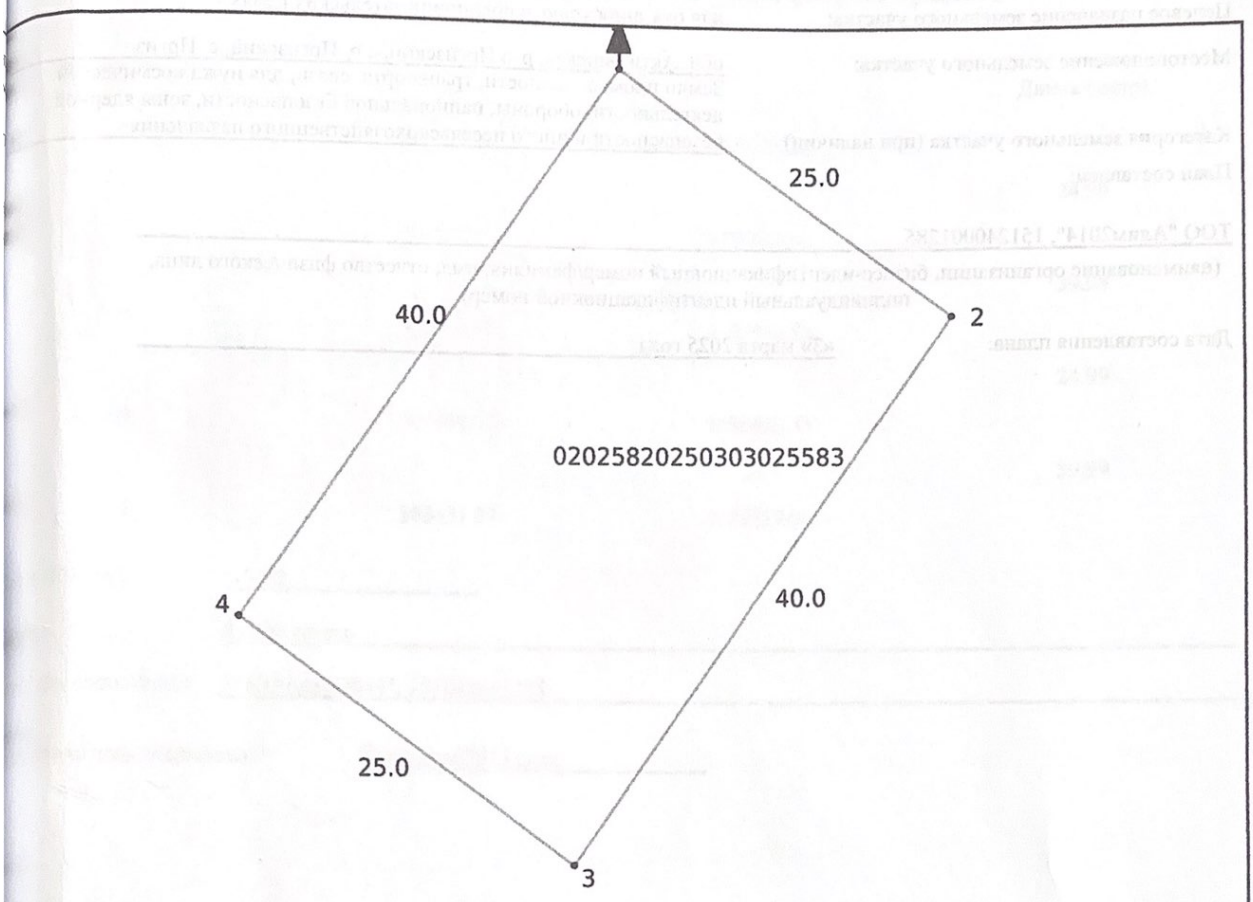

Масштаб: 1:500

Условные обозначения:

проектируемый земельный

смежный земельный участок

Осы құжат «Электрондық құжат және электрондық цифрлық қолтаңба туралы» 2003 жылғы 7 қаңтардағы N 370-II ҚРЗ 1 бабына сәйкес қағаз жеткізгіштегі құжатпен бірдей.
Данный документ согласно пункту 1 статьи 370-II ЗРК от 7 января 2003 года «Об электронном документе и электронной цифровой подписи» равнозначен документу на бумажном носителе.

*Штрих-код ЖМБМК АЖ-дан алынған және қызмет берушінің электрондық-цифрдық қолтанбасымен қол қойылған деректерді қамтиды: «Азаматтарға арналған үкімет» мемлекеттік корпорациясы» коммерциялық емес акционерлік қоғамының Ақтөбе облысы бойынша филиалының тіркеу және жер кадастры бойынша Ырғыз аудандық бөлімі
*Штрих-код содержит данные, полученные из ИС ЕГКН и подписанные электронно-цифровой подписью услугодателя: Отдел Иргизского района по регистрации и земельному кадастру филиала некоммерческого акционерного общества «Государственная корпорация «Правительство для граждан» по Актюбинской области

Площадь земельного участка: 0.1000 гектар.

Целевое назначение земельного участка: для оказания услуг в предпринимательских целях

Местоположение земельного участка: обл. Актюбинская, р-н Иргизский, с.о. Иргизский, с. Иргиз

Категория земельного участка (при наличии): Земли промышленности, транспорта, связи, для нужд космической деятельности, обороны, национальной безопасности, зоны ядерной безопасности и иного несельскохозяйственного назначения

План составлен:

ТОО "Алим2014", 151240001285

(наименование организации, бизнес-идентификационный номер/фамилия, имя, отчество физического лица, индивидуальный идентификационной номер)

Дата составления плана: «3» марта 2025 года

Осы құжат «Электрондық құжат және электрондық цифрлық қолтаңба туралы» 2003 жылғы 7 қаңтардағы N 370-II ҚРЗ 1 бабына сәйкес қағаз жеткізгіштегі құжатпен бірдей
Данный документ согласно пункту 1 статьи 370-II ЗРК от 7 января 2003 года «Об электронном документе и электронной цифровой подписи» равнозначен докуме
бумажном носителе.

*штрих-код ЖМБМК АЖ-дан алынған және қызмет берушінің электрондық-цифрлық қолтаңбасымен қол қойылған деректерді қамтиды: «Азаматтарға арналған
мемлекеттік корпорациясы» коммерциялық емес акционерлік қоғамының Ақтөбе облысы бойынша филиалының тіркеу және жер кадастры бойынша Иргиз ауданды
*штрих-код содержит данные, полученные из ИС ЕГКН и подписанные электронно-цифровой подписью услугодателя: Отдел Иргизского района по регистрации и земе
кадастру филиала некоммерческого акционерного общества «Государственная корпорация «Правительство для граждан» по Актюбинской области

Сводная ведомость координат и длин сторон границ

Номер точки	Координаты X	Координаты Y	Длина (метр)
1	368431.97	5386527.90	
			24.99
2	368452.31	5386513.37	
			39.98
3	368429.07	5386480.83	
			24.99
4	368408.73	5386495.35	
			39.99
1	368431.97	5386527.90	

ериметр, метр: 129.95

ощадь: 0.1000 гектар.

едомость составлена: ТОО "Алим2014", 151240001285

та составления ведомости: «3» марта 2025 года

Осы құжат «Электрондық құжат және электрондық цифрлық қолтаңба туралы» 2003 жылғы 7 қаңтардағы N 370-II ҚРЗ 1 бабына сәйкес қағаз жеткізгіштегі құжатпен бірдей.
Данный документ согласно пункту 1 статьи 370-II ЗРК от 7 января 2003 года «Об электронном документе и электронной цифровой подписи» равнозначен документу на бумажном носителе.

*штрих-код ЖМБМК АЖ-дан алынған және қызмет берушінің электрондық-цифрлық қолтаңбасымен қол қойылған деректерді қамтиды: «Азаматтарға арналған үкімет» мемлекеттік корпорациясы» коммерциялық емес акционерлік қоғамының Ақтөбе облысы бойынша филиалының тіркеу және жер кадастры бойынша Ырғыз аудандық бөлімі
*штрих-код содержит данные, полученные из ИС ЕГКН и подписанные электронно-цифровой подписью услугодателя: Отдел Иргизского района по регистрации и земельному кадастру филиала некоммерческого акционерного общества «Государственная корпорация «Правительство для граждан» по Актюбинской области