Согласованно заказчик:
**ГУ «Отдел земельных отношений города Қонаев».**
(фамилия,имя,отчество (при его наличии) физического лица либо полное наименование юридического лица)

от «___»_____2024 г.

Утверждено приказом:
**ГУ «Отдел земельных отношений города Қонаев»**
(Наименование уполномоченного органа)

от «___»_____ 2024 г. № _____

**Отдел города Қонаев**
**по регистрации и земельному кадастру**
**филиала НАО «Государственная корпорация» «Правительство для граждан» по Алматинской области**
**БИН-160440007161**
(фамилия, имя, отчество (при его наличии) физического и юридического лица индивидуальный идентификационный номер физического лица или бизнес - идентификационный номер юридического лица, осуществляющего разработку землеустроительного проекта)

# Землеустройтельный проект

**По оброзованию нового земельного участка предоставленного для обслуживания и строительства промышленной базы.**
(наименование землеустроительного проекта)

Площадь земельного участка: **Общая 1.5000 га.**

Местоположение (адрес) земельного участка: **Алматинская область, город Қонаев, Шенгельдинский сельский округ, село Шенгельды, учетный квартал 158, участок №1.**

Исполнитель землеустроительного проекта
**Главный специалист-землеустроитель К. Асылбеков**
(фамилия, имя, отчество (при его наличии)

Разработчик: **отдел города Қонаев по регистрации и земельному кадастру филиала некоммерческого акционерного общества «Государственная корпорация «Правительство для граждан» по Алматинской области.**
(фамилия,имя,отчество физического лица или наименование юридического лица)

«Азаматтарға арналған өзімен өмлекеттік корпорацияны коммерциялық емес акционерлік қоғамының Алматы облысы бойынша филиалының Қонаев қалалық тіркеу және жер кадастры бөлімі

_____ **Руководитель Алиаскаров Е.Е.**
(место для подписи и печати)

**Дата выдачи «___» _____ 2024 года.**

158-001- оформлен?
Орош. угодья смес па?

**ма (план) земельного участка при проектировании земельного участка, положенного в черте населенных пунктов (городов, поселков и сельских еленных пунктов)**

зчик **ГУ «Отдел земельных отношений города Қонаев».**

евое назначения земельного участка: **для обслуживания и строительства мышленной базы.**
право собственности на земельный участок:

тоположение земельного участка: **Алматинская область, город Қонаев, нгельдинский сельский округ, село Шенгельды, учетный квартал 158, участок**

щадь земельного участка: **Общая 1.5000 га.**
**ельный участок- делимый**

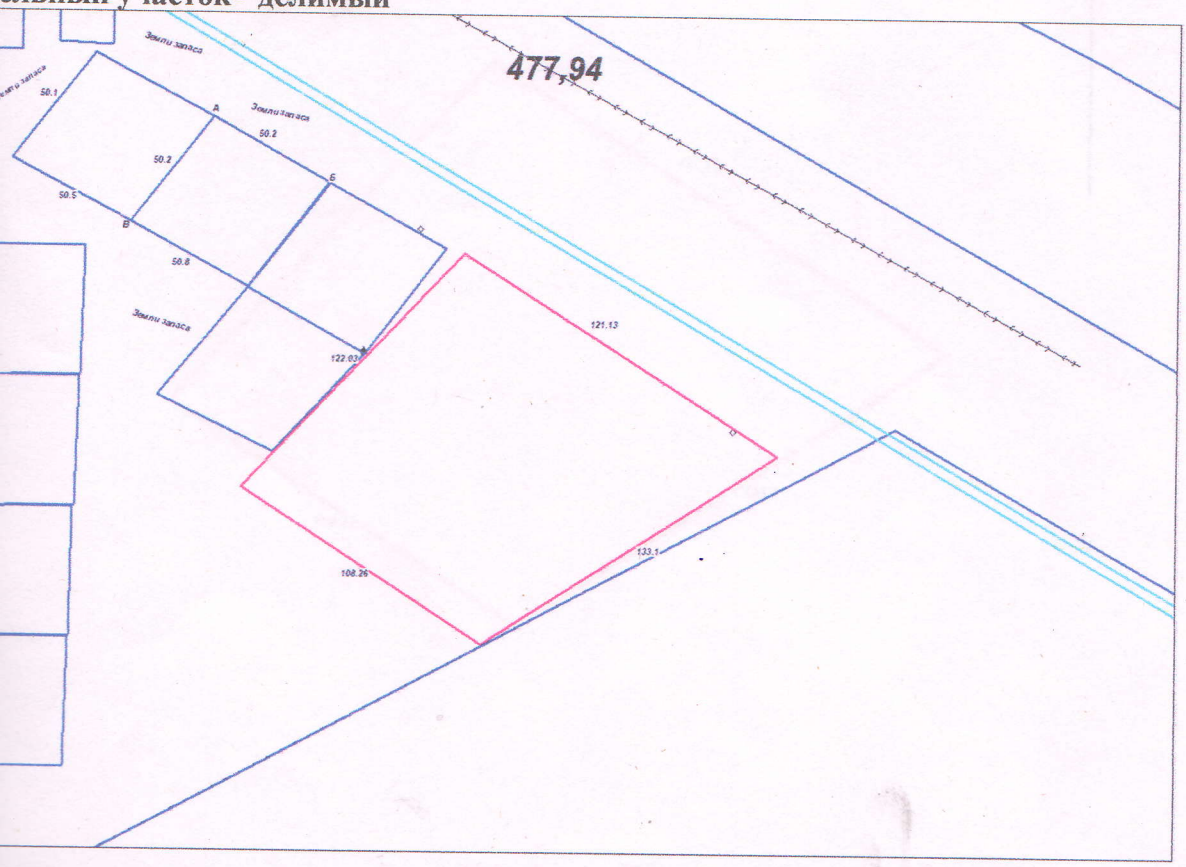


ание смежеств:
до А:- Земли с/о
вные обозначения:

| | Фамилия, имя, отчество (при его наличии) | подпись | Дата | Изменения идентификационных характеристик земельного участка | | |
|---|---|---|---|---|---|---|
| ь | **Алиаскаров Е.Е.** | | 17.04.2024г. | **ГУ «Отдел земельных отношений города Қонаев» .** | | |
| ь | **Асылбеков К.А.** | | | Чертеж проекта | лист | масштаб |
| | | | | 1 | 1 | 1:1000 |

Т. Исахан

**Схема (план) соглосования земельного участка участниками землеустроительного процесса.**

**Схема (план) соглосования земельного участка государственными органами, третьеми лицами (собственники и землепользования смежных и (или) посторонних земельних участоков) расположенного по адресу: Алматинская область, город Конаев, Шенгельдинский сельский округ, село Шенгельды, улица К. Токаева, участок №1 «А».**

**ГУ «Отдел земельных отношений города Конаев».**

(фамилия,имя,отчество физического лица или полное наименования юридического лица)

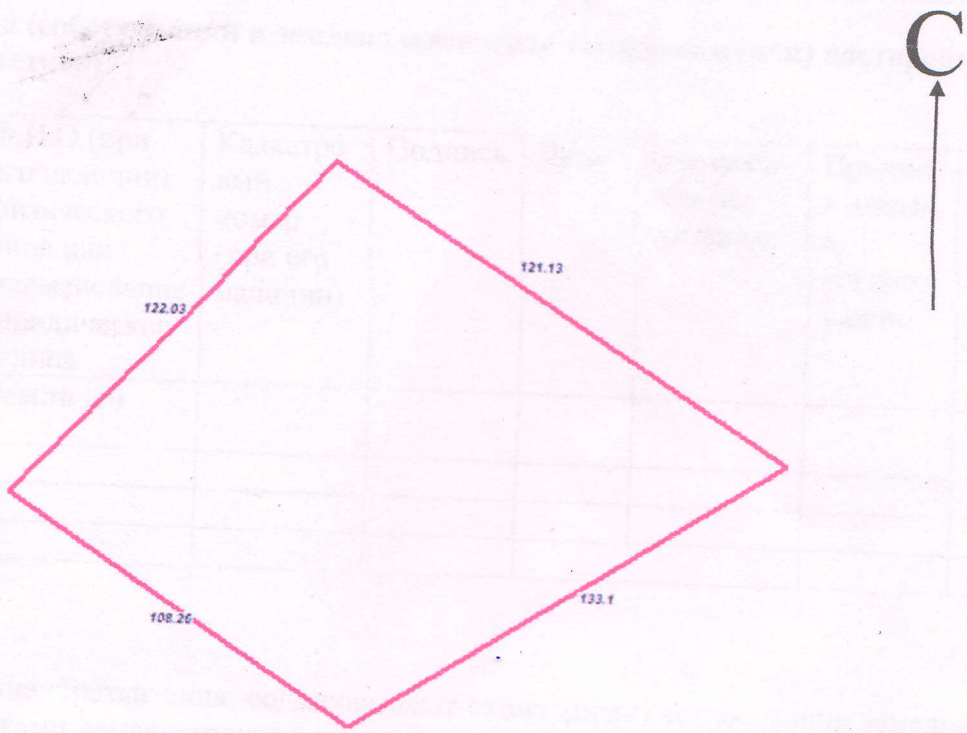


| Описание смежеств: | | Кадастровый номер земельного участка (при наличии) |
|---|---|---|
| о А: | Земли с/о | |
| | | |
| | | |
| | | |

**План проетируемого земельного участка**

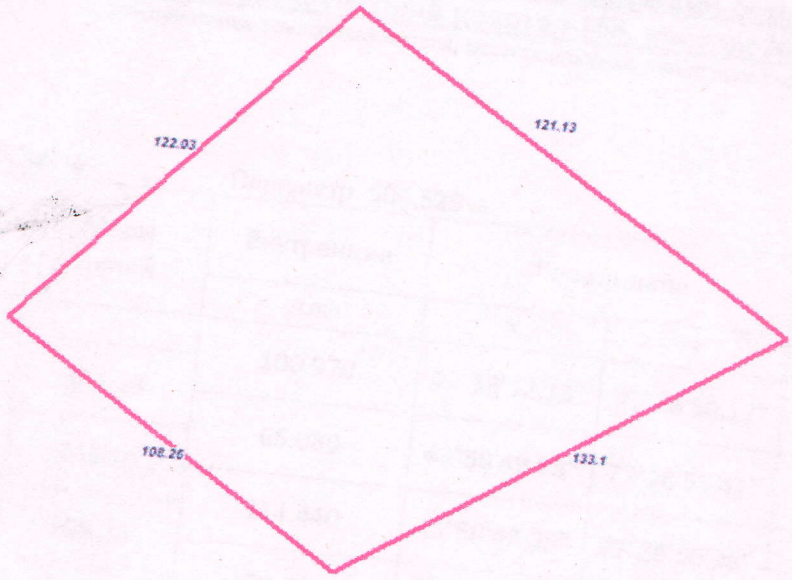


Площадь земельного участка: **Общая 1.5000 га.**
Целевое назначения земельного участка: **для обслуживания и строительства промышленной базы.**
Местоположение земельного участка: **Алматинская область, город Конаев, Шенгельдинский сельский округ, село Шенгельды, учетный квартал 158, участок №1**
Категория земель земельного участка (при упорядочении существующих земельных участков): **Земли запаса.**
План составлен:
**Отдел города Конаев по регистрации и земельному кадастру филиала НАО «Государственная корпорация» «Правительство для граждан» по Алматинской области БИН-160440007161**
(фамилия, имя, отчество (при его наличии) физического и юридического лица индивидуальный идентификационный номер физического лица или бизнес - идентификационный номер юридического лица, осуществляющего разработку землеустроительного проекта)

(место для подписи и печати)

**Руководитель Алиаскаров Е.Е.**

Дата составления плана «17» 04 2024 года.

Примечание: подпись руководителя (при обращении через Государственную корпорацию «Правительство для граждан») электронная цифровая подпись руководителя при обращении через веб-портал «электронного правительства»).