Жер учаскелерін қалыптастыру
жөніндегі жерге орналастыру
жобасын жасау қағидаларына
2-қосымша
Нысан

Келісілді, тапсырыс беруші:
_____
«Казталов ауданының жер қатынастары бөлімі» ММ-нің басшысы
Нурмухамбетов С.А.
(жеке тұлғаның аты, әкесінің аты
(бар болса), тегі немесе заңды тұлғаның толық атауы)
2026 жылғы _____

Бұйрықпен бекітілді:
_____
«Казталов ауданының жер қатынастары бөлімі» ММ-нің басшысы
Нурмухамбетов С.А.
(жер қатынастары жөніндегі уәкілетті органның атауы)
2026 жылғы _____

«АЗАМАТТАРҒА АРНАЛҒАН ҮКІМЕТ» МЕМЛЕКЕТТІК КОРПОРАЦИЯСЫ» КОММЕРЦИЯЛЫҚ ЕМЕС АКЦИОНЕРЛІК ҚОҒАМНЫҢ БАТЫС ҚАЗАҚСТАН ОБЛЫСЫ БОЙЫНША ФИЛИАЛЫ
БСН 160440007161
(жерге орналастыру жобасын әзірлеуді жүзеге асыратын жеке тұлғаның аты, әкесінің аты (бар болса), тегі немесе заңды тұлғаның толық атауы, жеке тұлғаның жеке сәйкестендіру нөмірі немесе заңды тұлғаның бизнес-сәйкестендіру нөмірі)

Жерге орналастыру жобасының титул парағы

Жаңа жер учаскесін қалыптастыру
ЖЕРГЕ ОРНАЛАСТЫРУ ЖОБАСЫ
(жерге орналастыру жобасының атауы)

Жер учаскесінің алаңы: **4,0 га**

Жер учаскесінің орналасқан жері (мекен жайы): **БҚО, Казталов ауданы, Жанажол ауылдық округі, Жанажол ауылы аумағынан**

Жобаны орындаушы: **жетекші маман Н.Ж.Оразғалиев**
(аты, әкесінің аты (бар болса), тегі)

Әзірлеуші: **«Азаматтарға арналған үкімет» Мемлекеттік корпорациясы КЕ АҚ БҚО бойынша филиалының Казталов аудандық бөлімі**
(жеке тұлғаның аты, әкесінің аты (бар болса), тегі немесе заңды тұлғаның толық атауы)

МО

Күні: 2026 жылғы 12 наурыз

Жер учаскелерін қалыптастыру
жөніндегі жерге орналастыру
жобасын жасау қағидаларына
3-қосымша
Нысан

Жерге орналастыру жобасының тізімдемесі

№ р/с	Құжаттардың атауы	Парақтар саны	Парақтар
1	Мәтіндік бөлімі	1	1
2	Жерге орналастыру жобасының тізімдемесі	1	2
3	Тапсырыс берушіден қабылданған құжаттардың тізбесі	1	3
4	Жерге орналастыру жобасын әзірлеуге арналған өтініш	1	4
5	Мемлекеттік мекеменің тіркеу куәлігі	1	5
6	Жер учаскесін анықтау актісі №5	1	6
7	Сауда-саттыққа шығару туралы ұсыныс	3	7-9
8	«ҚазАвтоЖол ҰК» келісімі	2	10-11
9	**Техникалық бөлімі**	1	12
10	Жерге орналастыру жобасына түсіндірме жазба	1	13
11	Жер учаскесін танаптық зерттеп-қарау актісі	1	14
12	Жер учаскесінің схемасы (жоспары)	1	15
13	Жер учаскесін келісу схемасы (жоспары)	2	16-17
14	Жобаланып отырған жер учаскесі координаттарының ведомомін салыстырып тексеру актісі	1	18
15	Жобаланып отырған жер учаскесінің жоспары	1	19
16	Координат жиынтығы	1	20
	Жиыны:	**20**	**20**

жетекші маман Н.Ж.Оразғалиев

Жерге орналастыру жобасын орындаушының аты-жөні

Қолы

Жер учаскелерін қалыптастыру
жөніндегі жерге орналастыру
жобасын жасау қағидаларына
4-қосымша
Нысан

Тапсырыс берушіден қабылданған құжаттар тізбесі

р/с №	Құжат атауы	Парақтар саны	Ескертпе (көшірмелер, түпнұсқалар, формат)
1	Жерге орналастыру жобасын әзірлеуге арналған өтініш	1	түп-нұска, А4
2	Мемлекеттік мекеменің тіркеу куәлігі	1	көшірме
3	Жер учаскесін анықтау актісі №5	1	түп-нұска
4	Сауда-саттыққа шығару туралы ұсыныс	3	көшірме
5	«ҚазАвтоЖол ҰК» келісімі	2	көшірме

Қабылдаған: жетекші маман Н.Ж.Оразғалиев

(құжаттарды қабылдаған адамның аты, әкесінің аты (бар болса), тегі)

қолы

Тапсырған: Нурмухамбетов С.А.

(құжаттарды тапсырған адамның аты, әкесінің аты (бар болса), тегі)

қолы, күні

Жер учаскелерін қалыптастыру
жөніндегі жерге орналастыру
жобасын жасау қағидаларына
5-қосымша
Нысан

Мемлекеттік корпорациясы КЕ АҚ БҚО
бойынша филиалының Казталов аудандық
бөлімінің басшысы М.Қойшыбаевқа

«Казталов ауданының жер қатынастары
бөлімі» ММ-нің басшысы
Нурмухамбетов С.А.
Мекен-жайы:
Казталов ауданы, Казталов ауылы,
Жабаев к-сі, №4
Тел: 87114431089
БСН:060240010282

Жерге орналастыру жобасын әзірлеуге арналған өтініш

Жаңа жер учаскесін қалыптастыру немесе қолданыстағы жер учаскелерін ретке келтіру бойынша жерге орналастыру жобасын жасауды сұраймын: жер учаскесінің (шекаралардың) сәйкестендіру сипаттамаларын өзгерту; желілік объектілер, оның ішінде темір, автомобиль жолдары, бұрылыс жолақтарымен бірге жер беті, жер үсті және жер асты құбырлары, әуелік электр желілерінің тіреулері, кәбілді электр желілерінің жер беті құрылысжайлары алып жатқан жер учаскесінің сәйкестендіру сипаттамаларын өзгерту; жер учаскесін бөлу; жер учаскелерін біріктіру (қосу); мемлекет мұқтажы үшін жер учаскелерін алып қою (керектісінің асты сызылсын).

Жер учаскесінің орналасқан жері (мекен жайы): **БҚО, Казталов ауданы, Жанажол ауылдық округі, Жанажол ауылы аумағынан**

Нысаналы мақсаты: **Мал бордақылау алаңын салу үшін**

Жер учаскесінің алаңы: **4,0 га**

Өтініш беруші: Нурмухамбетов С.А. _____

(жеке тұлғаның немесе жеке немесе заңды тұлға өкілінің, аты, әкесінің аты (бар болса) тегі, қолы)

Күні _____

Жер учаскесін анықтау
А К Т № 05 (04.02.2026)

БҚО Казталов ауданы **Мал бордақылау алаңын салу үшін**
Жаңажол а/о
Жаңажол ауылы
«Казталов ауданының жер қатынастары бөлімі» ММ-сі
Азамат немесе заңды тұлға мақсатын көрсету

Сұралған жер учаскесінің аумағы; жалпы 4 га
Казталов ауданы, Жаңажол а/о, Жаңажол ауылы аумағынан

Мекен жайы көшесі
бас жоба бойынша №-_____учаскеде

Ауылдық жерде немесе ауылдың маңында, жолдан, коммуникациядан, өзеннен және басқа су

Қоймаларынан, үлкен өндірістік обьектілерден ара қашықтықты орналасқан жөнінде мағлұмат.

Жер құрылымы мен санатын анықтау және кімнің меншігінде немесе кімнің
Жаңажол ауылдық округі
Жер пайдалануында екенін көрсету

Солтүстігінде Ашық жер
Оңтүстігінде Ашық жер
Шығысында Ашық жер
Батысында Ашық жер
осы учаскеге шектелген.
Сипаттама *Жер учаскесі тегіс, топырағы ашық қоңыр*
Жер бедеріне, топырағына, экологиялық жағдайына , өртке
Санитарлық , экологиялық және өртке қарсы талаптарға сай,
қорғау аймағын белгілеу қажеттілігіне, жер учаскесін пайдаланудағы шектеулеріне, бұзылуға

жататын ғимараттармен обьектілердің және оларды кім арқылы, қандай жағдайда бұзылатынына мағлұмат беру.
Жер учаскесі шектеулі _____
Сұралған жер учаскесі шектеулі немесе шектеусіз азаматқа, заңды тұлғаға қажеттілігіне қарай берілуі, берілмеуін

Мал бордақылау алаңын салу үшін

және жер учаскесін анықтау актісі мен шекара жобасын сызып, жер учаскесін уақытша өтеулі қысқа мерзімді 3 жыл жалға пайдалану құқығына беру ұсынылсын аукционға шығаруға жолдаймыз.

Ауданының жер қатынастары
бөлімінің басшысы:
_____ **С.Нурмухамбетов**

Ауданының сәулет, қала құрылысы
және құрылыс бөлімінің басшысы
_____ **А.Сериков**

Жер телімінің жобасы

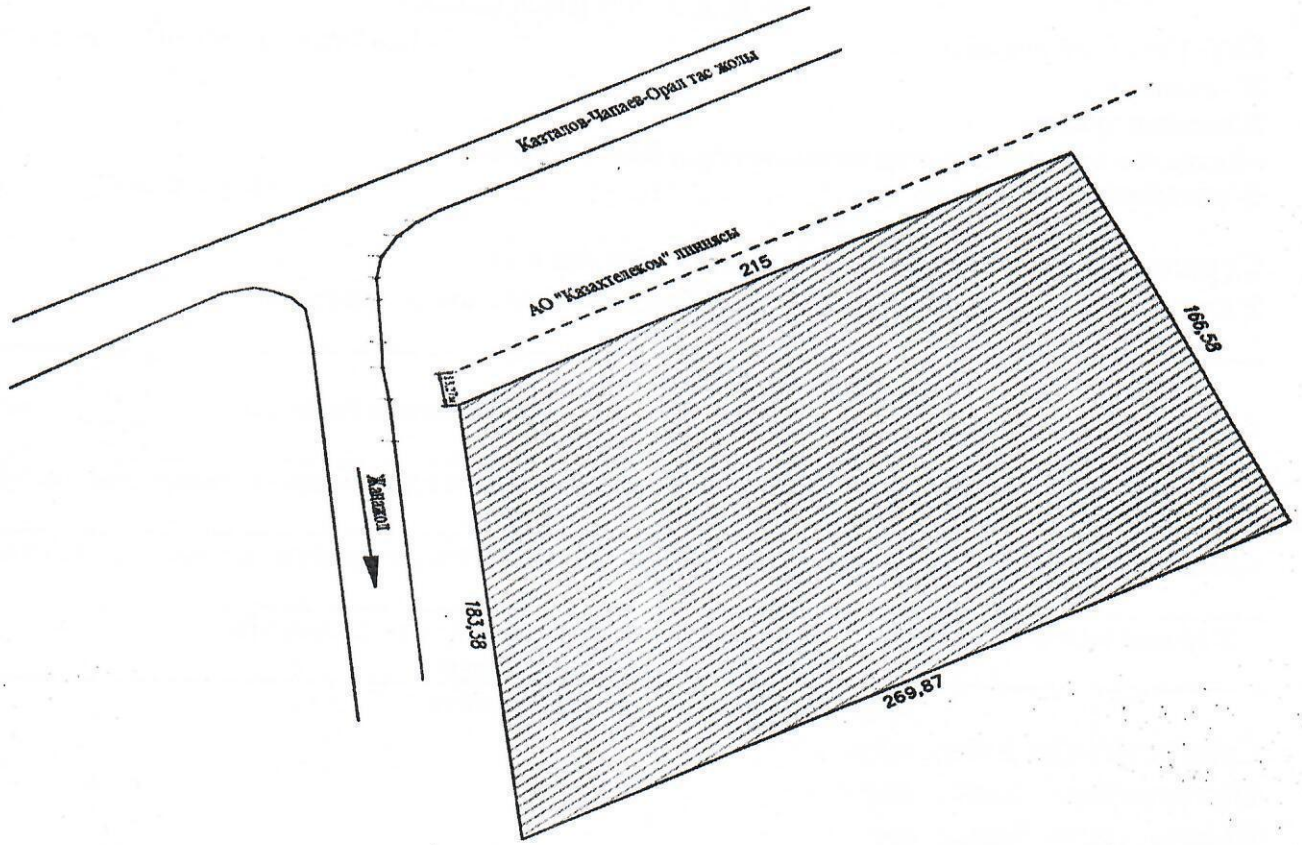

Келісіммен:

Жаңажол ауылдық округі әкімі **Қ.Батырғалиев**

Жалпақтал АЭТ басшысы **Б.Бердалиев**

ТУСМ-14 ЦЛКС-149 **Б.Жиеналин**

«Қазақтелеком» АҚ «Желі»
Девизионы бірлестігі БҚ
ҚЖПД Казталов ЖТЦ басшысы **Ж.Абилова**

АО «QAZAQGAZ AIMAQ»
АҚ Батыс Қазақстан өндірістік филиалы
Жалпақтал газ шаруашылығы директоры **Ә.Мутигуллин**

Казталов ауданы әкімдігінің Казталов
мемлекеттік коммуналдық шаруашылық
жүргізу құқығындағы кәсіпорын директоры м.у.а **Н.Букеев**

Жер учаскелерін немесе жер учаскелерін жалдау құқығын сату жөніндегі сауда-саттықты (аукциондарды) мемлекеттік мүлік тізілімінің веб-порталында электрондық түрде ұйымдастыру мен өткізу қағидаларына
1-қосымша
Нысан

Бос жер учаскесін сауда-саттыққа (аукционға) шығару туралы ұсыныс

Кімге Жаңажол ауылдық округінің әкімі К. Батырғалиевна
(облыстың, республикалық маңызы бар қаланың, астананың, ауданның, облыстық маңызы бар қаланың жергілікті атқарушы органы, облыстық маңызы бар қала, кент, ауыл, ауылдық округ әкімі)

кімнен Тулеугалиев Бекенен Батырбекович
(заңды тұлғаның толық атауы, жеке тұлғаның аты, әкесінің аты (бар болса), тегі)

Жаңажол ауылы аумағынан
(жергілікті жермен байланыстыра отырып, оның сипаттамасы)

мекенжайында орналасқан бос жер учаскесін немесе жер учаскесін жалдау құқығын

сату бойынша сауда-саттыққа (аукционға) шығару мәніне қарауды сұраймын.

Жер учаскесінің жоспарлы нысаналы мақсаты: Ғимараттар мен құрылыстар құрылысын салу үшін

1. Өтініш беруші туралы мәліметтер.

Заңды тұлға үшін:

атауы

_____

бизнес сәйкестендіру нөмірі (бұдан әрі – БСН) (оның ішінде шетелдік заңды тұлғаның,

ол болмаған жағдайда, филиалдың (өкілдіктің)

БСН)_____;

басшының аты, әкесінің аты (бар болса), тегі.

_____;

Тіркеу мекенжайы _____

байланыс телефонының нөмірі _____;

Жеке тұлға үшін: Тулеуалиев Бекжан
аты, әкесінің аты (бар болса), тегі Батырбекович;
жеке сәйкестендіру нөмірі 940207 350611,
тіркелген/тұрғылықты мекенжайы Жаңатол ауылы
байланыс телефонының нөмірі 8705 111 4465;

Ақпараттық жүйелерде қамтылған, заңмен қорғалатын құпияны құрайтын, осы өтінішті қарау және тиісті шешімдер қабылдау үшін қажетті дербес деректерімді және ақпаратты жинауға және өңдеуге келісемін.

Өтінішке жария кадастрлық картада қалыптастырылған мемлекеттік жер учаскесін бөлу схемасы қоса беріледі.

Өтінімнің берілген күні: 02.02.2026

Бос жер учаскесін
сауда-саттыққа (аукционға)
шығару туралы ұсыныска
қосымша
Нысан

Жер учаскесінің схемасы

Жер учаскесінің сәйкестендіргіші*

Өтініш беруші: Тулеугалиев Бекжан Батырбекович

Алаңы (га/шаршы метр): 4 га

Сұралған нысаналы мақсаты: Ғимараттар мен құрылыстар құрылысы салу

Жер учаскесінің орналасқан жері: Жоңажол ауылы аумағынан

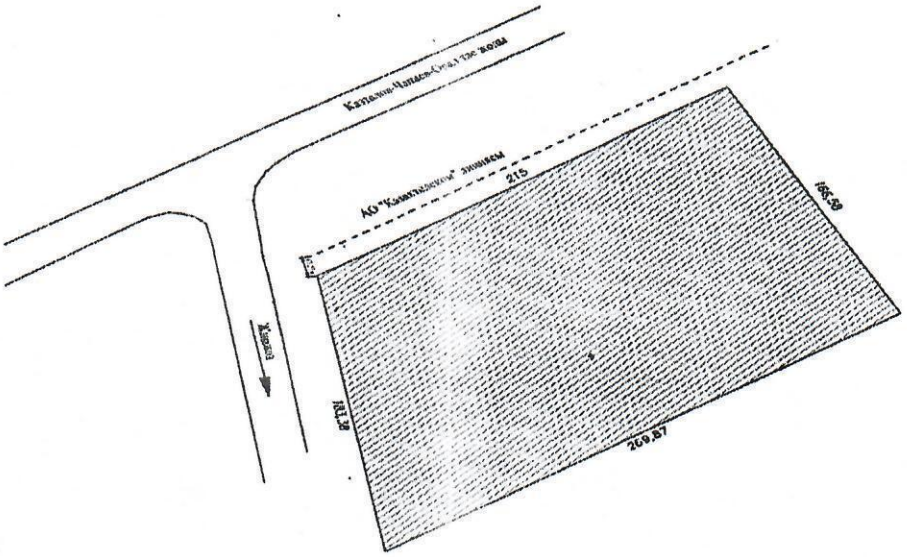

Шартты белгілер:

Тіркелген жер учаскесі

Жобаланған жер учаскесі

Аралас жер учаскесі

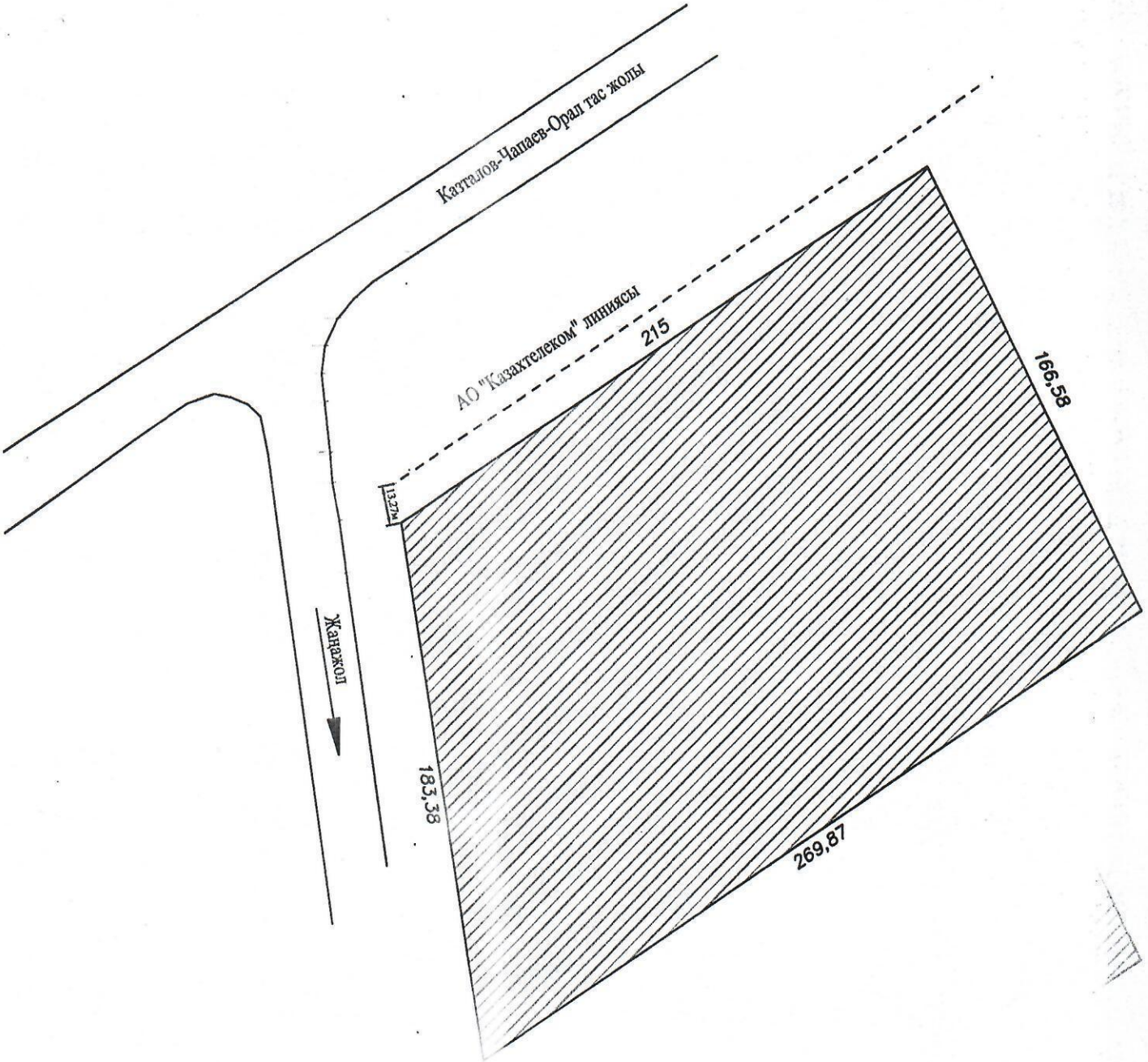
Катталов-Чапаев-Орал тас жолы
АО "Казахтелеком" линиясы
215
166,58
13,27м
183,38
269,87
Жанажол

«АЗАМАТТАРҒА АРНАЛҒАН ҮКІМЕТ» МЕМЛЕКЕТТІК КОРПОРАЦИЯСЫ» КОММЕРЦИЯЛЫҚ ЕМЕС АКЦИОНЕРЛІК ҚОҒАМНЫҢ БАТЫС ҚАЗАҚСТАН ОБЛЫСЫ БОЙЫНША ФИЛИАЛЫ
БСН 160440007161

ЖЕРГЕ ОРНАЛАСТЫРУ ЖОБАСЫНЫҢ ТЕХНИКАЛЫҚ БӨЛІМІ

Жаңа жер учаскесін қалыптастыру
(жерге орналастыру жобасының атауы)

Жер учаскесінің алаңы: **4,0 га**

Жер учаскесінің орналасқан жері (мекен жайы): **БҚО, Казталов ауданы, Жанажол ауылдық округі, Жанажол ауылы аумағынан**

Жобаны орындаушы: **жетекші маман Н.Ж.Оразғалиев**
(аты, әкесінің аты (бар болса), тегі)

Әзірлеуші: **«Азаматтарға арналған үкімет» Мемлекеттік корпорациясы КЕ АҚ БҚО бойынша филиалының Казталов аудандық бөлімі**
(жеке тұлғаның аты, әкесінің аты (бар болса), тегі немесе заңды тұлғаның толық атауы)

МО

Күні: 2026 жылғы 12 наурыз

Жер учаскелерін қалыптастыру
жөніндегі жерге орналастыру
жобасын жасау қағидаларына
6-қосымша
Нысан

Жерге орналастыру жобасына түсіндірме жазба

Жерге орналастыру жобасы 2026 жылдың 12 наурыздағы жерге орналастыру жобасын жасауға арналған өтініш негізінде әзірленді.
Жер пайдаланушы/меншік иесі **«Казталов ауданының жер қатынастары бөлімі» ММ-сі**

(жеке тұлғаның аты, әкесінің аты (бар болса), тегі немесе заңды тұлғаның атауы)

Жер учаскесінің орналасқан жері: **БҚО, Казталов ауданы, Жанажол ауылдық округі, Жанажол ауылы аумағынан**

Кадастрлық нөмірі: **08-119-**

Жерге орналастыру жобасын жасау негіздемесі: **жерге орналастыру жобасын жасақтауға арналған өтініш**

Жер учаскесіне құқық түрі: **уақытша өтеулі қысқа мерзімді 3 жыл жер пайдалану құқығы**

Жер учаскесінің алаңы, гектар: **4,0 га**

Жер учаскесінің нысаналы мақсаты: **мал бордақылау алаңын салу үшін**

Жер учаскесінің санаты (қолданыстағы жер учаскелерді ретке келтірген жағдайда): **елді мекендердің (қалалардың, кенттерн мен ауылдық елді мекендердің) жері**

Шектеулер, ауыртпалықтар мен сервитуттар (бар болса): **санитарлық, экологиялық және өртке қарсы талаптардың сақталуы**

Ауыл шаруашылығы өндірісіндегі шығындарды (бар болса) өтеу: **жоқ**

Қосымша түсініктеме (жобаланып отырған жер учаскенің шекараларының өзгерілуі, бөтен меншік иелерін және (немесе) жер пайдаланушыларды анықтау): **бөтен меншік иелері анықталған жоқ**

Орындаушы: Н.Оразғалиев
(жерге орналастыру жобасын орындаушының аты, әкесінің аты (бар болса), тегі)

(қолы, күні)

Жер учаскелерін қалыптастыру
жөніндегі жерге орналастыру
жобасын жасау қағидаларына
1-қосымша
Нысан

Жер учаскесін танаптық зерттеп-қарау актісі

2026 жылғы 12 наурыз

«Азаматтарға арналған үкімет» Мемлекеттік корпорациясы КЕ АҚ БҚО бойынша филиалының Казталов аудандық бөлімі

Жерге орналастыру жобасы 2026 жылдың 12 наурыздағы орналастыру жобасын жасауға арналған өтініш негізінде **«Казталов ауданының жер қатынастары бөлімі» ММ-сі, уақытша өтеулі (3жыл) қысқа мерзімді жер пайдалану құқығы, Мал бордақылау алаңын салу үшін,** беретін / тиесілі жер учаскесіне танаптық зерттеп-қарау жүргізді.

Тапсырыс берушінің/өкілдің : Нурмухамбетов С.А. қатысуымен танаптық зерттеп-қарау нәтижесінде мыналар анықталды:

Жер учаскесі БҚО, Казталов ауданы, Жанажол ауылдық округі, Жанажол ауылы аумағынаннда орналасқан

Жер учаскесінің алаңы 4,0 га гектарды құрайды.

Жер учаскесін танаптық зерттеп-қарау өткізгенде пайдаланылған геодезиялық аспаптар **Leica GS 07, дәлдігі – 0,04 см**

Жер учаскесінің жай-күйі *(жер учаскесінің физикалық жай-күйі, объектілер/құрылыстардың/құрылыс жайлардың, инженерлік коммуникациялардың, жолдардың, оның ішінде автожолдардың, далалық жолдардың, теміржолдардың, көпірлердің, қоршаулардың бар-жоғы туралы мәліметтер)* **жер учаскесі қоршаумен қоршалмаған, салынған құрылыс объектілері жоқ жазықты жерде орналасқан**

Шекаралардың *(аралас жер пайдаланушыларды анықтау, әр шектес бойынша шекараның жергілікті белгілері мен бағдарлары бойынша өтуін сипаттау)* сипаттамасы:

А-дан А-ға дейін: елді мекендердің жері

Бөгде пайдаланудағы жерлердің сипаттамасы *(электр және байланыс желісі, құдықтар, құрылыстар, каналдар және басқа коммуникациялар)* анықталмады.

Жобаны орындаушы Оразғалиев Нұрхат Жангелдіұлы _____
(аты, әкесінің аты (бар болса), тегі) (қолы) (күні)

Тапсырыс беруші/өкілі Нурмухамбетов С.А. _____ _____
(аты, әкесінің аты (бар болса), тегі) (қолы) (күні)

Үшінші тұлға _____ _____ _____
(аты, әкесінің аты (бар болса), тегі) (қолы) (күні)

Жер учаскесін танаптық зерттеп-қарау сызбасы

Мекен жайы: БҚО, Казталов ауданы, Жанажол ауылдық округі, Жанажол ауылы аумағынан

Алаңы: 4,0 га



Шартты белгілер:
А-дан А-ға дейін – елді мекендердің жері

Орындаушы: Оразғалиев Н.Ж. _____ 2026 жылғы "12" наурыз
(аты, әкесінің аты (бар болса), тегі) (қолы) (күні)

Тапсырыс беруші Нурмухамбетов С.А. _____ 2026 жылғы "___" _____
(аты, әкесінің аты (бар болса), тегі) (қолы) (күні)

Жер учаскелерін қалыптастыру жөніндегі
жерге орналастыру жобасын жасау
қағидаларына
10-қосымша
Нысан

Елді мекендер (қалалар, кенттер мен ауылдық елді мекендер) шегінде орналасқан жер учаскесін жобалау кезінде жер учаскесінің схемасы (жоспары)

Меншік иесі/жер пайдаланушы: **«Казталов ауданының жер қатынастары бөлімі» ММ-сі**
Нысаналы мақсаты: **мал бордақылау алаңын салу үшін**
Құқық түрі: **уақытша өтеулі (3 жыл) жер пайдалану құқығы**
Орналасқан жері: **БҚО, Казталов ауданы, Жанажол ауылдық округі, Жанажол ауылы аумағынан**
Алаңы: **4,0 га**

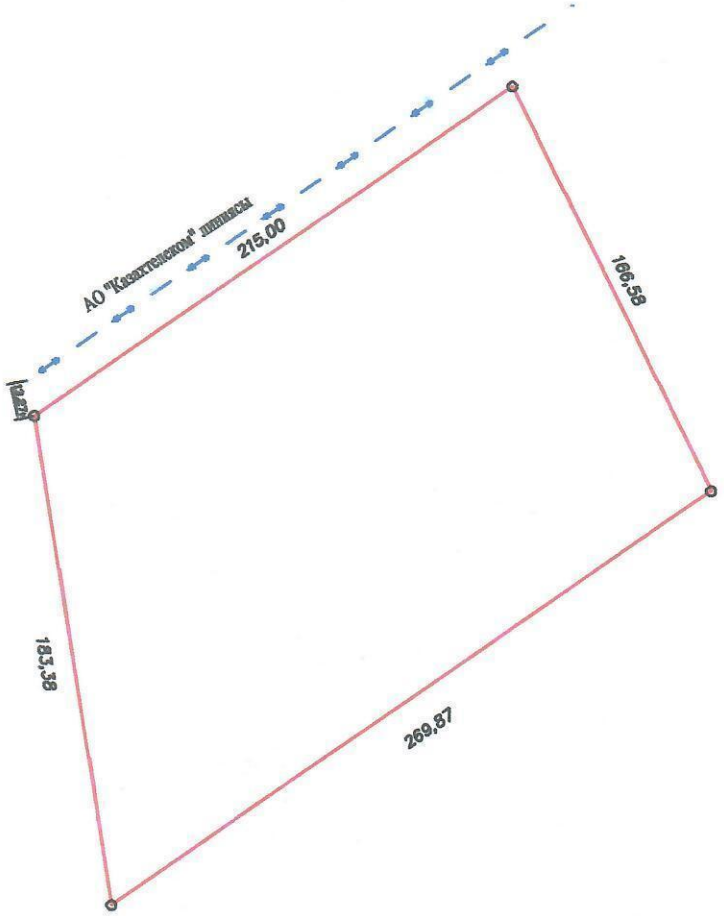

Шартты белгілер
А-дан А-ға дейін – елді мекендердің жері
Тапсырыс беруші **«Казталов ауданының жер қатынастары бөлімі» ММ-сі**
(жеке тұлғаның аты, әкесінің аты (бар болса), тегі немесе заңды тұлғаның атауы, қолы)

Жобының орындаушысы	Аты, әкесінің аты (бар болса), тегі	Қолы	Күні	Жобаның атауы		
				«Казталов ауданының жер қатынастары бөлімі» ММ-сі		
				жобаның сызбасы	беттер	масштабпен
Басшы (тексерді)	Койшыбаев М.Б		12.03.26		1	1:1000
Орындаушы	Оразғалиев Н.Ж.		12.03.26			

Жер учаскелерін қалыптастыру
жөніндегі жерге орналастыру
жобасын жасау қағидаларына
13-қосымша
Нысан

Жерге орналастыру процесіне қатысушылардың жер учаскесін келісу схемасы (жоспары)

БҚО, Казталов ауданы, Жанажол ауылдық округі, Жанажол ауылы аумағынан мекен жайы бойынша орналасқан жер учаскесіне мемлекеттік органдардың, үшінші тұлғалардың (шектес және (немесе) бөгде жер учаскелерінің меншік иелері мен жер пайдаланушылары) жер учаскесін келісу схемасы (жоспары).

«Казталов ауданының жер қатынастары бөлімі» ММ-сі

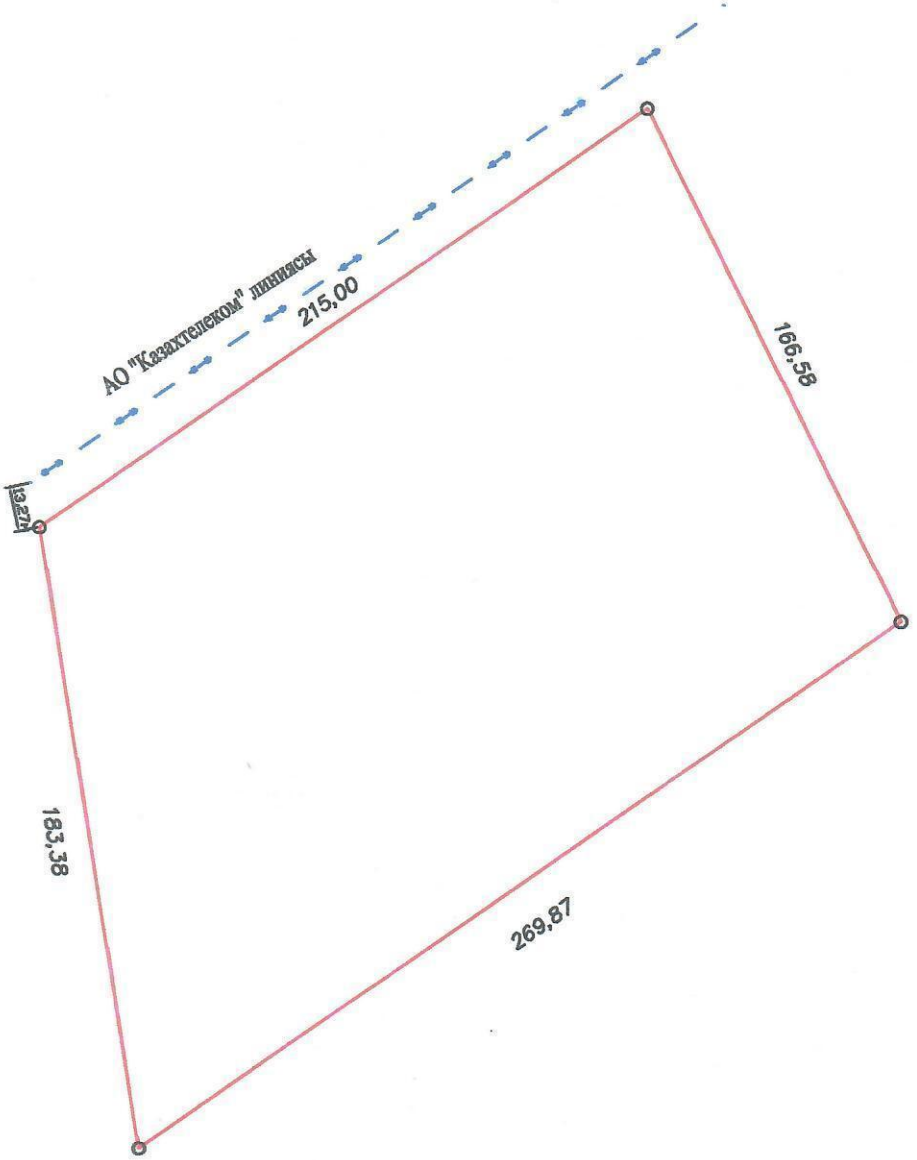

Шектесу сипаттамасы:		Жер учаскенің кадастрлық нөмірі (бар болса)
А-дан А-ға дейін:	Елді мекен мақсатындағы бос жер	

Жер учаскесін келісу схемасы (жоспары) жерге орналастырупроцесіне қатысушылармен келісілді:

Мемлекеттікоргандармен:

Р/с №	Мемлекеттікорганныңатауы	Келісетінтұлғаның лауазымы	Келісетінлауазымды тұлғаныңАӘАТ	Қолыжәнемөрі	Күні
1	«Казталов аудандық жер қатынастары бөлімі» ММ-сі	Бөлім басшысы	Нурмухамбетов С.А.		
2	«Казталов аудандық сәулет, қала құрылысы және құрылыс бөлімі» ММ-сі	Бөлім басшысы	Сериков А.		
3	Жанажолауылдық округінің әкімі	әкім	К.Батыргалиев		16.03.2026

Үшінші тұлғалармен (аралас және (немесе) бөгде жер учаскелерінің меншік иелері мен жер пайдаланушылар)

Р/с №	Шектесу сипаттамасы	Жеке тұлғаныңАӘАТнемесезаңды тұлғаныңатауы	Кадастрлықнөмір (бар болса)	Қолы	Күні	Келісілдінемесекелісілмеді	Келісуден бас тартусебебі	Түсіндірме
1	А-данА-ғадейін							
2								
3								
4								
5								

ЖасадыОразғалиев Нұрхат Жангелдіұлы. _____ 12.03.2026 ж.
(аты, әкесінің аты (бар болса), тегі (қолы) (күні)

Жер учаскелерін қалыптастыру
жөніндегі жерге орналастыру
жобасын жасау қағидаларына
14-қосымша

Нысан

«Казталов ауданының жер
қатынастары бөлімі» ММ-сі
(жеке тұлғаның аты, әкесінің аты (бар болса),
тегі/ заңды тұлғаның атауы)

Жобаланып отырған жер учаскесі координаттарының ведомосін
салыстырып тексеру актісі

Ұсынылған жобаланып отырған жер учаскесі координаттарының ведомосін мынадай деректермен салыстырып тексеру нәтижелері бойынша:

Жер учаскесінің кадастрлық нөмірі: **08-119-**
(қолданыстағы учаскесінің шекаралары өзгерген кезде көрсетіледі)

Жер учаскесінің алаңы, гектар: **4,0 га**

Жер учаскесінің нысаналы мақсаты: **мал бордақылау алаңын салу үшін**

Жер учаскесінің орналасқан жері: **БҚО, Казталов ауданы, Жанажол ауылдық округі, Жанажол ауылы аумағынан**

Жер учаскесінің санаты: **елді мекендердің (қалалардың, кенттерн мен ауылдық елді мекендердің) жері**

Жерге орналастыру жобасын әзірлеуші туралы ақпарат: **«Азаматтарға арналған үкімет» Мемлекеттік корпорациясы КЕ АҚ БҚО бойынша филиалының Казталов аудандық бөлімі, БСН: 160440007161**
(заңды тұлғаның атауы, бизнес-сәйкестендіру нөмірі/жеке тұлғаның аты, әкесінің аты (бар болса), тегі, жеке сәйкестендіру нөмірі)

Әзірленген күні: 2026 жылғы 12 наурыз

Жобаланып отырған жер учаскесінің шекарасын ұсынылған жер учаскесінің координаттары бойынша мемлекеттік жер кадастрының автоматтандырылған ақпараттық жүйесінің графикалық деректерімен (шекараларға қабаттасудың жоқтығы, алаңның, желілер өлшемдерінің сәйкестігі) келісеміз.

Қосымша: жобаланып отырған жер учаскенің жоспары және координаттардың жиынтық ведомосі мен тараптар ұзындығының жиынтық ведомосі.

Салыстырып тексеруді жүргізді: жетекші маман Н.Ж.Оразғалиев
(маманның аты, әкесінің аты (бар болса), тегі)

Ерекше белгілер: жоқ
(бұрын жобаланып отырған жер учаскесіне қабаттасу бар; жобаланып отырған жер учаскесі екі және одан да көп есепті орамдар шегінде орналасқан және басқалар)

Салыстырып тексерілген күні: 2026 жылғы 12 наурыз

Салыстырып тексеруді тексерді: Қойшыбаев М.Б.

басшының қолы («Азаматтарға арналған үкімет» мемлекеттік корпорациясы арқылы жүгінген кезде) / басшының электрондық цифрлық қолтаңбасы («электрондық үкіметтің» веб-порталы арқылы жүгінген кезде)арқылы жүгінген кезде)

Жер учаскелерін қалыптастыру
жөніндегі жерге орналастыру
жобасын жасау қағидаларына
15-қосымша
Нысан

Жобаланып отырған жер учаскесінің жоспары

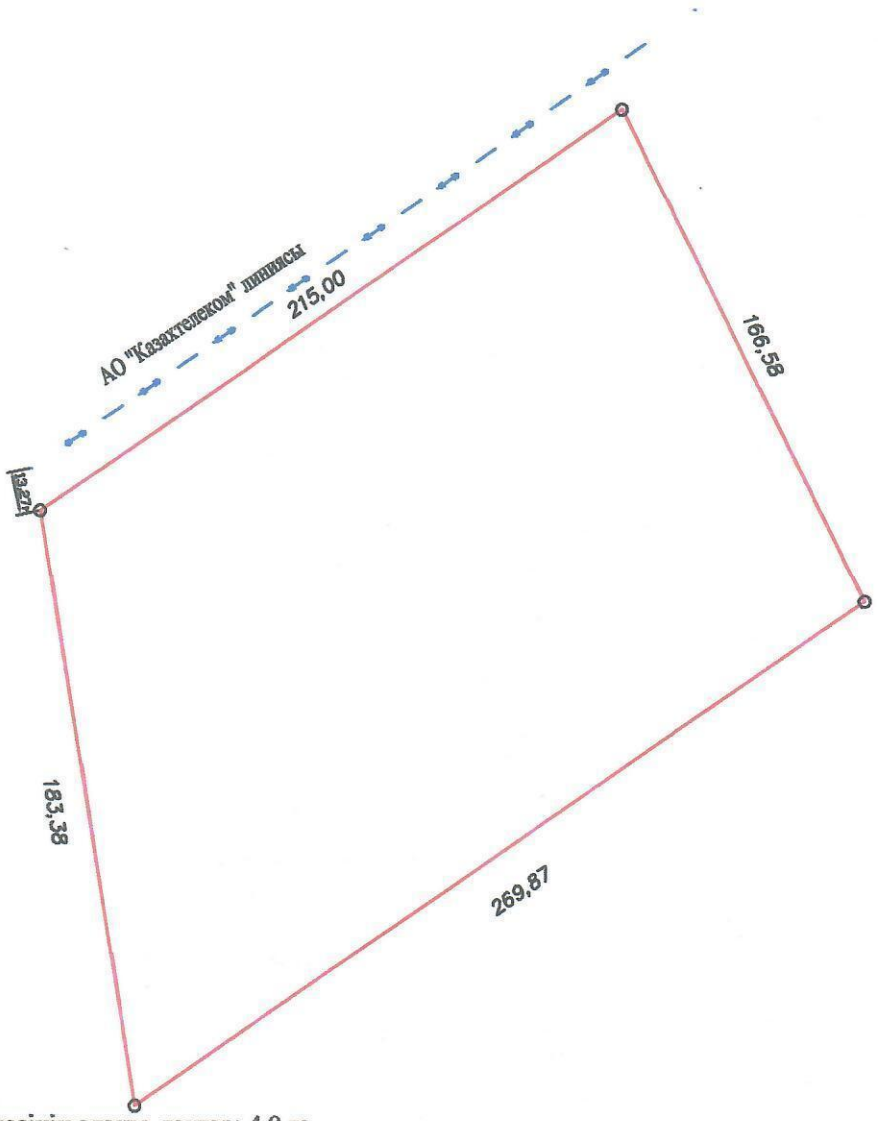

Жер учаскесінің алаңы, гектар: 4,0 га

Жер учаскесінің нысаналы мақсаты: Мал бордақылау алаңын салу үшін

Жер учаскесінің орналасқан жері: БҚО, Казталов ауданы, Жанажол ауылдық округі, Жанажол ауылы аумағынан

Жер санаты (бар болса): Елді мекен мақсатындағы жер учаскесі

Жоспар «Азаматтарға арналған үкімет» Мемлекеттік корпорациясы КЕ АҚ БҚО бойынша филиалының Казталов аудандық бөлімінде жасалды.

(заңды тұлғаның атауы, бизнес-сәйкестендіру нөмірі / жеке тұлғаның аты, әкесінің аты (бар болса), тегі, жеке сәйкестендіру нөмірі)

Жоспарды құрған _____ Оразғалиев Н.Ж.

(қолы) (аты, әкесінің аты (бар болса), тегі)

Мөр қою орны* _____

Жоспарды тексерген _____ Қойшыбаев М.Б.

(қолы) (аты, әкесінің аты (бар болса), тегі)

(қолы) (аты, әкесінің аты (бар болса), тегі)

Жоспардың жасалған күні: 2026 жылғы 12 наурыз

Ескертпе: * басшының қолы («Азаматтарға арналған үкімет» мемлекеттік корпорациясы арқылы жүгінген кезде) / басшының электрондық цифрлық қолтаңбасы («электрондық үкіметтің» веб-порталы арқылы жүгінген кезде)

Жер учаскелерін қалыптастыру
жөніндегі жерге орналастыру
жобасын жасау қағидаларына
16-қосымша
Нысан

Жобаланып отырған жер учаскесі шекараларының координаттары мен тараптар ұзындығының жиынтық ведомосі

Нүкте нөмірі	Координаттар		Ұзындығы (метр)
	X	Y	
1	2201196,725	5493558,241	
			215,00
2	2201375,726	5493677,319	
			166,58
3	2201446,716	5493526,628	
			269,87
4	2201222,363	5493376,671	
			183,38
1	2201196,725	5493558,241	

Периметр, метр: 834,82 м
Алаңы, гектар: 4,0 га
Ведомость «Азаматтарға арналған үкімет» Мемлекеттік корпорациясы КЕ АҚ БҚО бойынша филиалының Казталов аудандық бөлімінде жасалды.
Ведомості жасаған _____ Оразғалиев Н.Ж.
(қолы) (аты, әкесінің аты (бар болса), тегі)
Мөр қою орны* _____
(қолы) (аты, әкесінің аты (бар болса), тегі)
Ведомостің жасалған күні: 2026 жылғы 12 наурыз
Ескертпе: * басшының қолы («Азаматтарға арналған үкімет» мемлекеттік корпорациясы арқылы жүгінген кезде) / басшының электрондық цифрлық қолтаңбасы («электрондық үкіметтің» веб-порталы арқылы жүгінген кезде)