«Азаматтарға арналған үкімет» мемлекеттік корпорациясы» коммерциялық емес акционерлік қоғамының Маңғыстау облысы бойынша филиалының Маңғыстау ауданының тіркеу және жер кадастры бөлімі

Отдел Мангистауского района по регистрации и земельному кадастру Филиала некоммерческого акционерного общества «Государственная корпорация «Правительство для граждан» по Мангистауской области

Жер учаскесінің кадастрлық (бағалау) құнын айқындау актісі № 2025-6772724
Акт определения кадастровой (оценочной) стоимости земельного участка № 2025-6772724

1. Өтініш беруші/Заявитель: Государственное учреждение "Мангистауский районный отдел земельных отношений, архитектуры и градостроительства"

От имени которого действует КҰРАМШИН БЕКЗАТ МАҚСАТҰЛЫ
(жеке тұлғаның аты, әкесінің аты (бар болса), тегі немесезаңды тұлғаның атауы)/ (фамилия, имя, отчество физического лица или наименование юридического лица)

2. Сәйкестендіргіш/Кадастрлық нөмірі (бар болса)/ Идентификатор/Кадастровый номер (при его наличии): 13:198:010:914
3. Ауданы/Площадь: 960.999806 кв. метр.
4. Жер учаскесінің нысаналы мақсаты: Өрт сөндіру депо құрылысын салу үшін
   Целевое назначение земельного участка: Для строительства пожарной депо
5. Жер учаскесінің орналасқан жері: Маңғыстау обл., Маңғыстау ауд., Сайөтес а.о., Сайөтес а., Байпаков Сайлау көш., 5 уч., МТК: 2202500009031536
   Местоположение земельного участка: обл. Мангистауская, р-н Мангистауский, с.о. Сайотесский, с. Сайотес, ул. Байпаков Сайлау, уч. 5, РКА: 2202500009031536
6. Жер учаскесінің кадастрлық (бағалау) құнының есептемесі/ Расчет кадастровой (оценочной) стоимости земельного участка.

Аймақ нөмірі (елді мекендер жерлеріне), алқап түрлері, топырақтың үлгісі (ауылшаруашылығы пайдаланылатын жерлер үшін)/ Номер зоны (для земель населенных пунктов), виды угодий, типы почв (для земель сельскохозяйственного использование)	Ауданы, шаршы метр*/ Площадь, кв. метр*	Жер үшін төлемнің базалық мөлшерлемесі, теңге/ Базовая ставка платы за землю, тенге	Түзету коэффициенті / Поправочный коэффициент	Кадастрлық (бағалау) құны, теңге/ Кадастровая (оценочная) стоимость, тенге
2	961.000000	140	1.8	242 172
Жиыны/ Итого				242 172

*Елді мекендер жерлерінің санаттары бойынша кадастрлық (бағалау) құнын есептеу шаршы метрмен жүзеге асырылады/ По категориям земель населенных пунктов расчет кадастровой (оценочной) стоимости осуществляется в квадратных метрах

6. Жер учаскесінің кадастрлық (бағалау) құны: 242 172 екі жүз қырық екі мың бір жүз жетпіс екі теңге құрайды.

(сомасы жазумен)

Осы құжат «Электрондық құжат және электрондық цифрлық қолтаңба туралы» 2003 жылғы 7 қаңтардағы N 370-II ҚРЗ 1 бабына сәйкес қағаз жеткізгіштегі құжатпен бірдей.
Данный документ согласно пункту 1 статьи 370-II ЗРК от 7 января 2003 года «Об электронном документе и электронной цифровой подписи» равнозначен документу на бумажном носителе.






*штрих-код ЖМБМК АЖ-дан алынған және қызмет берушінің электрондық-цифрлық қолтаңбасымен қол қойылған деректерді қамтиды: «Азаматтарға арналған үкімет» мемлекеттік корпорациясы» коммерциялық емес акционерлік қоғамының Маңғыстау облысы бойынша филиалының Маңғыстау ауданының тіркеу және жер кадастры бөлімі
*штрих-код содержит данные, полученные из ИС ЕГКН и подписанные электронно-цифровой подписью услугодателя: Отдел Мангистауского района по регистрации и земельному кадастру Филиала некоммерческого акционерного общества «Государственная корпорация «Правительство для граждан» по Мангистауской области

Кадастровая (оценочная) стоимость земельного участка (права землепользования) составляет: 242 172 двести сорок две тысячи сто семьдесят два тенге.
(сумма прописью)

7. Жер учаскесінің кадастрлық (бағалау) құнын: «Азаматтарға арналған үкімет» мемлекеттік корпорациясы» коммерциялық емес акционерлік қоғамының Маңғыстау облысы бойынша филиалының Маңғыстау ауданының тіркеу және жер кадастры бөлімі айқындады.
(ұйымның атауы)

Кадастровая (оценочная) стоимость земельного участка определена: Отдел Мангистауского района по регистрации и земельному кадастру Филиала некоммерческого акционерного общества «Государственная корпорация «Правительство для граждан» по Мангистауской области.
(наименование организации)

Басшы/ Руководитель: Бисемаганбетова Айжан Джаныбековна.
(басшысының аты, әкесінің аты (бар болса), тегі)/(фамилия, имя, отчество (при его наличии) руководителя)

Күні 2025 жылғы «3» қазан

Дата «3» октября 2025 года

Осы құжат «Электрондық құжат және электрондық цифрлық қолтаңба туралы» 2003 жылғы 7 қаңтардағы N 370-II ҚРЗ 1 бабына сәйкес қағаз жеткізгіштегі құжатпен бірдей.
Данный документ согласно пункту 1 статьи 370-II ЗРК от 7 января 2003 года «Об электронном документе и электронной цифровой подписи» равнозначен документу на бумажном носителе.



*штрих-код ЖМБМК АЖ-дан алынған және қызмет берушінің электрондық-цифрлық қолтаңбасымен қол қойылған деректерді қамтиды: «Азаматтарға арналған үкімет» мемлекеттік корпорациясы» коммерциялық емес акционерлік қоғамының Маңғыстау облысы бойынша филиалының Маңғыстау ауданының тіркеу және жер кадастры бөлімі
*штрих-код содержит данные, полученные из ИС ЕГКН и подписанные электронно-цифровой подписью услугодателя: Отдел Мангистауского района по регистрации и земельному кадастру Филиала некоммерческого акционерного общества «Государственная корпорация «Правительство для граждан» по Мангистауской области