«Азаматтарға арналған үкімет» мемлекеттік корпорациясы» коммерциялық емес акционерлік қоғамының Қостанай облысы бойынша филиалының Бейімбет Майлин аудандық тіркеу және жер кадастры бөлімі

Отдел района Беимбета Майлина по регистрации и земельному кадастру филиала некоммерческого акционерного общества «Государственная корпорация «Правительство для граждан» по Костанайской области

Жер учаскесінің кадастрлық (бағалау) құнын айқындау актісі № 2024-3050948

Акт определения кадастровой (оценочной) стоимости земельного участка № 2024-3050948

1. Өтініш беруші/Заявитель: Государственное учреждение "Отдел земельных отношений акимата района Беимбета Майлина"

От имени которого действует АБДУГАЛИЕВ РУСЛАН СЕРГЕЕВИЧ

(жеке тұлғаның аты, әкесінің аты (бар болса), тегі немесезаңды тұлғаның атауы)/ (фамилия, имя, отчество физического лица или наименование юридического лица)

2. Сәйкестендіргіш/Кадастрлық нөмірі (бар болса)/ Идентификатор/Кадастровый номер (при его наличии): 12189820241108154047
3. Ауданы/Площадь: 10000 кв. метр
4. Жер учаскесінің нысаналы мақсаты: құрылыс материалдарын шығаратын цех салуға пайдалану үшін

   Целевое назначение земельного участка: для строительства цеха по производству стройматериалов
5. Жер учаскесінің орналасқан жері: Қостанай обл., Бейімбет Майлин ауд., Байшуақ а.о., Байшуақ а., Совхозная көш.

   Местоположение земельного участка: обл. Костанайская, р-н Беимбета Майлина, с.о. Байшуақ, с. Байшуақ, ул. Совхозная
6. Жер учаскесінің кадастрлық (бағалау) құнының есептемесі/ Расчет кадастровой (оценочной) стоимости земельного участка.

Аймақ нөмірі (елді мекендер жерлеріне), алқап түрлері, топырақтың үлгісі (ауылшаруашылығы пайдаланылатын жерлер үшін)/ Номер зоны (для земель населенных пунктов), виды угодий, типы почв (для земель сельскохозяйственного использование)	Ауданы, шаршы метр*/ Площадь, кв. метр*	Жер үшін төлемнің базалық мөлшерлемесі, теңге/ Базовая ставка платы за землю, тенге	Түзету коэффициенті / Поправочный коэффициент	Кадастрлық (бағалау) құны, теңге/ Кадастровая (оценочная) стоимость, тенге
2	10000	203.55	1.7	3 460 350
Жиыны/ Итого				3 460 350

*Елді мекендер жерлерінің санаттары бойынша кадастрлық (бағалау) құнын есептеу шаршы метрмен жүзеге асырылады/ По категориям земель населенных пунктов расчет кадастровой (оценочной) стоимости осуществляется в квадратных метрах

6. Жер учаскесінің кадастрлық (бағалау) құны: 3 460 350 үш миллион төрт жүз алпыс мың үш жүз елу теңге құрайды.

Осы құжат «Электрондық құжат және электрондық цифрлық қолтаңба туралы» 2003 жылғы 7 қаңтардағы N 370-II ҚРЗ 1 бабына сәйкес қағаз жеткізгіштегі құжатпен бірдей.
Данный документ согласно пункту 1 статьи 370-II ЗРК от 7 января 2003 года «Об электронном документе и электронной цифровой подписи» равнозначен документу на бумажном носителе.









*штрих-код ЖМБМК АЖ-дан алынған және қызмет берушінің электрондық-цифрлық қолтаңбасымен қол қойылған деректерді қамтиды: «Азаматтарға арналған үкімет» мемлекеттік корпорациясы» коммерциялық емес акционерлік қоғамының Қостанай облысы бойынша филиалының Бейімбет Майлин аудандық тіркеу және жер кадастры бөлімі
*штрих-код содержит данные, полученные из ИС ЕГКН и подписанные электронно-цифровой подписью услугодателя: Отдел района Беимбета Майлина по регистрации и земельному кадастру филиала некоммерческого акционерного общества «Государственная корпорация «Правительство для граждан» по Костанайской области

(сомасы жазумен)

Кадастровая (оценочная) стоимость земельного участка (права землепользования) составляет: 3 460 350 три миллиона четыреста шестьдесят тысяч триста пятьдесят тенге.

(сумма прописью)

7. Жер учаскесінің кадастрлық (бағалау) құнын: «Азаматтарға арналған үкімет» мемлекеттік корпорациясы» коммерциялық емес акционерлік қоғамының Қостанай облысы бойынша филиалының Бейімбет Майлин аудандық тіркеу және жер кадастры бөлімі айқындады.

(ұйымның атауы)

Кадастровая (оценочная) стоимость земельного участка определена: Отдел района Беимбета Майлина по регистрации и земельному кадастру филиала некоммерческого акционерного общества «Государственная корпорация «Правительство для граждан» по Костанайской области.

(наименование организации)

Басшы/ Руководитель: Самойленко Светлана Викторовна.

(басшысының аты, әкесінің аты (бар болса), тегі)/(фамилия, имя, отчество (при его наличии) руководителя)

Күні 2024 жылғы «8» қараша

Дата «8» ноября 2024 года

Осы құжат «Электрондық құжат және электрондық цифрлық қолтаңба туралы» 2003 жылғы 7 қаңтардағы N 370-II ҚРЗ 1 бабына сәйкес қағаз жеткізгіштегі құжатпен бірдей.
Данный документ согласно пункту 1 статьи 370-II ЗРК от 7 января 2003 года «Об электронном документе и электронной цифровой подписи» равнозначен документу на бумажном носителе.

*штрих-код ЖМБМК АЖ-дан алынған және қызмет берушінің электрондық-цифрлық қолтаңбасымен қол қойылған деректерді қамтиды: «Азаматтарға арналған үкімет» мемлекеттік корпорациясы» коммерциялық емес акционерлік қоғамының Қостанай облысы бойынша филиалының Бейімбет Майлин аудандық тіркеу және жер кадастры бөлімі
*штрих-код содержит данные, полученные из ИС ЕГКН и подписанные электронно-цифровой подписью услугодателя: Отдел района Беимбета Майлина по регистрации и земельному кадастру филиала некоммерческого акционерного общества «Государственная корпорация «Правительство для граждан» по Костанайской области