Азаматтарға арналған үкімет» мемлекеттік корпорациясы коммерциялық емес акционерлік қоғамының Қостанай облысы бойынша филиалының Амангелді аудандық тіркеу және жер кадастры бөлімі

Отдел Амангельдинского района по регистрации и земельному кадастру филиала некоммерческого акционерного общества «Государственная корпорация «Правительство для граждан» по Костанайской области

Пояснительная записка № 2025-7832724

Работы по определению кадастровой (оценочной) стоимости земельного участка выполнены н основании заявления Коммунальное государственное учреждение "Отдел земельных отношений акимата Амангельдинского района"

От имени которого действует ДУЗЕЛБАЕВА АЙНУР ШЫГАНАКОВНА
(Ф.И.О физического лица или наименование юридического лица)

в соответствии со статьями № 10 и 11 Земельного кодекса Республики Казахстан от 20 июня 2003 год и земельный кодекс РК
(иные нормативные правовые акты Республики Казахстан)

Целевое назначение земельного участка: для строительства животноводческой базы

Адрес земельного участка: обл. Костанайская, р-н Амангельдинский, с.о. Урпекский с. Косжан

Учетный квартал:

Идентификатор земельного участка: 12272820251208152503

Площадь земельного участка: 2500.000000 кв. метр.

в том числе сельхозугодий 0 гектар, из них пашни 0 гектар, сенокосов 0 гектар, пастбищ 0 гектар.

Типы почв:

Хозяйственный центр:

Центр сферы обслуживания:

В процессе работы использованы следующие землеустроительные и картографические материалы

1	схема

Расчеты определения поправочных коэффициентов к базовой ставке платы за земельный участок д введения сельскозозяйственного производства, поправочного коэффициента за удаленно земельного участка от центра сферы обслуживания в зависимости от качества дорог прилагае

Составил: Шамалов Нурлан Тынымбаевич
(Ф.И.О)

Осы құжат «Электрондық құжат және электрондық цифрлық қолтаңба туралы» 2003 жылғы 7 қаңтардағы N 370-II ҚРЗ 1 бабына сәйкес қағаз жеткізгіштегі құжатпен бірде
Данный документ согласно пункту 1 статьи 370-II ЗРК от 7 января 2003 года «Об электронном документе и электронной цифровой подписи» равнозначен докум
бумажном носителе.






*штрих-код ЖМБМК АЖ-дан алынған және қызмет берушінің электрондық-цифрлық қолтаңбасымен қол қойылған деректерді қамтиды. Азаматтарға арналған мемлекеттік корпорациясы коммерциялық емес акционерлік қоғамының Қостанай облысы бойынша филиалының Амангелді аудандық тіркеу және жер кадастр
*штрих-код содержит данные, полученные из ИС ЕГКН и подписанные электронно-цифровой подписью услугодателя: Отдел Амангельдинского района по регис земельному кадастру филиала некоммерческого акционерного общества «Государственная корпорация «Правительство для граждан» по Костанайской области