«АЗАМАТТАРҒА АРНАЛҒАН ҮКІМЕТ»
МЕМЛЕКЕТТІК КОРПОРАЦИЯСЫ»
КОММЕРЦИЯЛЫҚ ЕМЕС
АКЦИОНЕРЛІК ҚОҒАМЫНЫҢ
МАҢҒЫСТАУ ОБЛЫСЫ БОЙЫНША
ФИЛИАЛЫ

ФИЛИАЛ НЕКОММЕРЧЕСКОГО
АКЦИОНЕРНОГО ОБЩЕСТВА
«ГОСУДАРСТВЕННАЯ КОРПОРАЦИЯ
«ПРАВИТЕЛЬСТВО ДЛЯ ГРАЖДАН»
ПО МАНГИСТАУСКОЙ ОБЛАСТИ

Қазақстан Республикасы, Маңғыстау облысы
130000, Ақтау қаласы, 15 шағын ауданы, 67Б ғимарат

Республика Казахстан, Мангистауская
область, 130000, город Актау, микрорайон 15,
здание 67Б
тел. _____

06.02.2024 № 32

«Түпқараған аудандық жер қатынастары, сәулет және қала құрылысы бөлімі» ММ-нің басшысы Ж.Д.Айтбергеновке

Сіздің 05.02.2024 жылғы № 26 санды кіріс арызына сәйкес:
«Азаматтарға арналған үкімет» Мемлекеттік корпорациясы» коммерциялық емес акционерлік қоғамының Маңғыстау облысы бойынша филиалы «Тіркеу және жер кадастры» Түпқараған аудандық бөлімі, Сізге төмендегі жер учаскесіне құқық табыстау бойынша, жерге орналастыру жобасын жолдайды. Жер телімінің орналасқан жері: Маңғыстау облысы, Түпқараған ауданы, Форт-Шевченко қаласы жері нысаналы мақсаты: **Көпсалалы кәсіпкерлік мақсатта пайдалану үшін.**

Қазақстан Республикасы Ауыл шаруашылығы министрінің 2022 жылғы 03 маусымдағы № 180 бұйрығымен бекітілген ‹‹Жер учаскелерін құру бойынша жерге орналастыру жобасын бекіту›› Мемлекеттік қызмет стандартына сәйкес аталған Жобаны бекіту үшін, Сіз ‹‹Түпқараған аудандық жер қатынастары, сәулет және қала құрылысы бөлімі›› ММ –не хабарласуыңыз қажет.

Екінші мекен-жайға мәлімет үшін жолданды.

Бөлім басшысы ор. **Макенов Е.К**

Орындаған: Туржанов Г.

Жер учаскесінің схемасы (жоспары)
"Түпқараған аудандық жер қатынастары, сәулет және қала құрылысы бөлімі" ММ-сі
Жер учаскесінің орналасқан жері: Түпқараған ауданы, Форт-Шевченко қаласы
Жер учаскенің нысаналы мақсаты: Көпсалалы кәсіпкерлік мақсатта пайдалану үшін
Жер учаскенің бастапқы ауданы -1,0 га
Кадастрлық нөмірі: 13-202-007-330

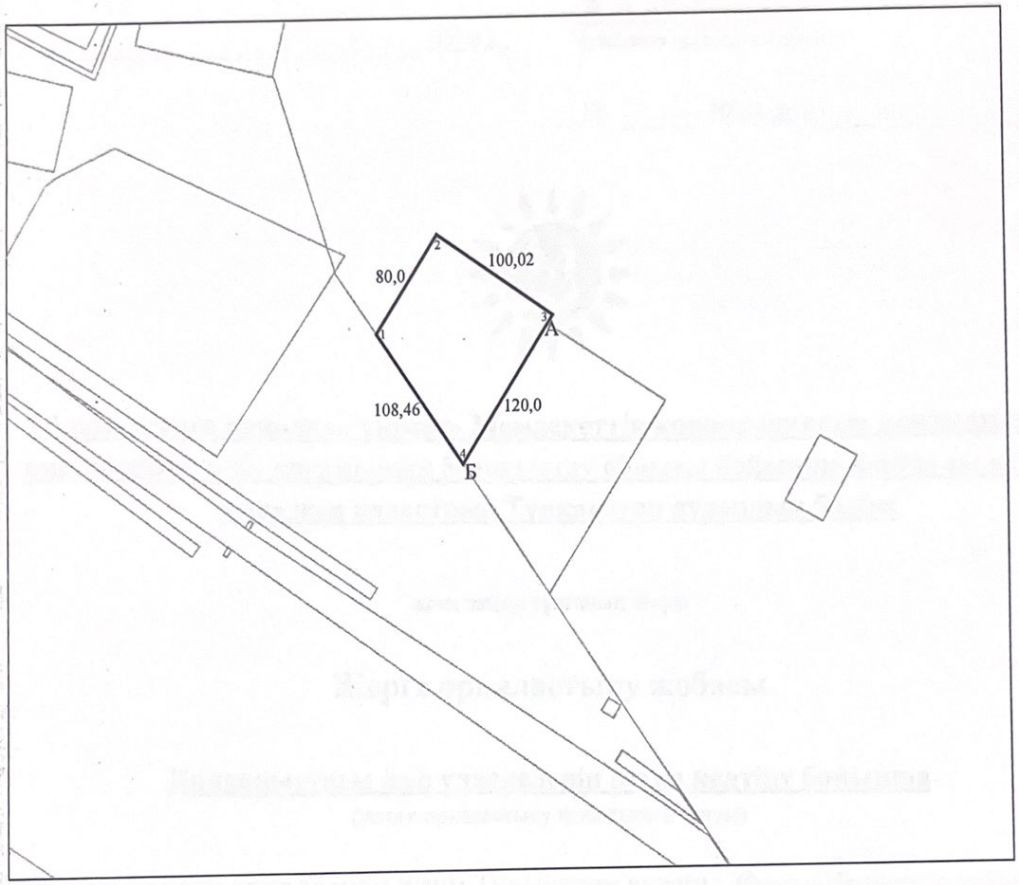

КЕЛІСІЛДІ:

Шартты белгілері:

100,0 - жер учаскесінің өлшемдері және шекарасы

Шектес жер пайдаланушылар:

А-дан Б-ға дейін: 13-202-007-
Б-дан А-ға дейін: елді мекен жерлері

"Түпқараған аудандық жер қатынастары, сәулет және қала құрылысы бөлімі" ММ-сі. _____
қолы күні

Лауазымы	аты-жөні	қолы	күні	Жерге орналастыруды жобалау			
Бөлім басшысының орынбасары	Е. Макенов		07.02.24				
Орындаған	Г.Туржанов		05.02.24	**"Түпқараған аудандық жер қатынастары, сәулет және қала құрылысы бөлімі" ММ-сі**			
				Жоба сызбасы	парақтар	парақ	масштаб
					1	1	1:1 000
				Көпсалалы кәсіпкерлік мақсатта пайдалану үшін	«Азаматтарға арналған үкімет» Мемлекеттік корпорациясы» коммерциялық емес акционерлік қоғамының Маңғыстау облысы бойынша филиалы «Тіркеу және жер кадастры» Түпқараған аудандық бөлімі		

Келісілді, тапсырыс беруші:

«Түпқараған аудандық жер қатынастар,сәулет және қала құрылысы бөлімі» ММ-сі
(аты-жөні/заңды тұлға)

№_____«____»____2024ж.

Бұйрығымен бекітілді:

"Түпқараған аудандық жер қатынастар,сәулет және қала құрылысы бөлімі" ММ-нің басшысы Ж.Д.Айтбергенов
(уәкілетті органның атауы)

№_____ 2024 ж «____»_____

«Азаматтарға арналған үкімет» Мемлекеттік корпорациясы» коммерциялық емес акционерлік қоғамының Маңғыстау облысы бойынша филиалы «Тіркеу және жер кадастры» Түпқараған аудандық бөлімі

және заңды тұлғаның атауы

Жерге орналастыру жобасы

Қолданыстағы жер учаскелерін ретке келтіру бойынша
(жерге орналастыру жобасының атауы)

Жер учаскесінің орналасқан жері: Түпқараған ауданы, Форт-Шевченко қаласы

Жер учаскесінің ауданы: 1,0га

Жер пайдаланушы (меншік иесі): «Түпқараған аудандық жер қатынастар,сәулет және қала құрылысы бөлімі» ММ-сі
(жеке тұлғаның атын-жөні немесе заңды тұлғаның атауы)

Берілген күні «05» 02 2024ж.

М.О.

Бөлім басшысының орынбасары Макенов Е.

Орындаушы Туржанов Г.

Жерге орналастыру жобасының тізімдемесі

№ р/с	Құжаттың атауы	Беттер саны	Беттер №
	Мәтіндік бөлім	1	1
1	Жерге орналастыру жобасының тізімдемесі	1	2
2	Тапсырыс берушінің құжаттар тізімдемесі	1	3
3	Жерге орналастыру жобасын әзірлеу үшін өтініш	1	4
4	Тапсырыс берушінің қосымша құжаттары	13	5-17
	Техникалық бөлім	1	18
1	Түсіндірме жазба	1	19
2	Жер учаскесін танаптық зерттеп-қарау актісі және сызбасы	1	20-21
3	Жер учаскесінің схемасы (жоспары)	1	22
4	Жобаланып отырған жер учаскесі координаттарының ведомосін салыстырып тексеру актісі	1	23
5	Жер учаскесінің жоспары	1	24
6	Жер учаскесі шекараларының координаттары мен тараптар ұзындығының жиынтық ведомосі	1	25
7	Жер учаскесінің шекараларын нақтылы қалпына келтіру АКТІ	1	25-26
8	Межелік белгілерді сақтауға тапсыру АКТІ	1	27
	Жиынтығы:		27

Туржанов Г. «05» 02 . 2024ж.

жерге орналастыру жобасын орындаушының аты-жөні (қолы, күні)

Тапсырыс берушінің құжаттар тізімдемесі

№ п/п	Құжаттар тізімі	Беттер саны	Ескерту (көшірме, түпнұсқа, формат және басқалары)
1	Жерге орналастыру жұмыстарын әзірлеуге арыз	1	Түпнұсқа, А4
2	Жолдама	1	Көшірме, А4
3	Жеке куәлік	1	Көшірме, А4
4	Сенім хат	1	Көшірме, А4
5	Тағайындалу туралы бұйрық	1	Көшірме, А4

Туржанов Г. 05.02.24

жобаның құжаттар топтамасын қабылдаған тұлғаның аты-жөні (қолы, күні)

«Түпқараған аудандық жер қатынастар,
сәулет және қала құрылысы бөлімі» ММ-сі .

құжаттар топтамасын тапсырған тапсырыс берушінің (өкілінің) атауы (қолы, мөрі, күні)

«Азаматтарға арналған үкімет» мемлекеттік корпорациясы» коммерциялық емес акционерлік қоғамының Маңғыстау облысы бойынша филиалы «Тіркеу және жер кадастры бойынша Түпқараған аудандық бөлім басшысы М.Мұхановқа

Арыз иесі: Түпқараған ауд. жер қатынастары
(жеке тұлғаның тегі,аты,әкесінің аты)

Сәулет және қала құрылысы бөлімі NN-сі
(не заңды тұлғаның толық атауы)

Мекен - жайы: _____

_____

Тел: _____

ӨТІНІШ

Сізден Көпсалалы кәсіпкерлік мақсатта пайдалану
(жер учаскесінің нысаналы мақсаты)

үшін (сатып алу) Түпқараған ауданы жерлері
(жер учаскесінің орналасқан жері , мекен жайы)

_____ мекен – жайы бойынша

Орналасқан жер учаскесінің жалғанған сызбаға сәйкес, жер учаскесінің шегінде жер пайдалануды жасақтау бойынша, шекарасын қалпына келтіру және жоба әзірлеп беруіңізді сұраймын.

Ақпараттық жүйелерде қамтылған, заңмен қорғалатын құпияны құрайтын мәліметтерді пайдалануға келісім беремін.

Арыз иесі: өкілі: Бексарғенов Р Қолы _____

Күні: «05» 02 2024 жыл

Вх. № _____
05. 02. 24

№ ПР-19711 от 05.02.2024

«ТҰПҚАРАҒАН АУДАНДЫҚ ЖЕР ҚАТЫНАСТАРЫ, СӘУЛЕТ ЖӘНЕ ҚАЛА ҚҰРЫЛЫСЫ БӨЛІМІ» МЕМЛЕКЕТТІК МЕКЕМЕСІ

130500 Форт-Шевченко қаласы, Онғалбайұлы көшесі, №2 үйімарат
тел.: 8 (72938) 22588,
Tupkaragan_zher@mangystau.gov.kz
_____ № _____

ТУПКАРАГАНСКИЙ РАЙОННЫЙ ОТДЕЛ ЗЕМЕЛЬНЫХ ОТНОШЕНИЙ, АРХИТЕКТУРЫ И ГРАДОСТРОИТЕЛЬСТВА

130500 г. Форт-Шевченко,
ул. Онгалбайулы №2
тел.: 8 (72938) 22588
Tupkaragan_zher@mangystau.gov.kz

«Азаматтарға арналған үкімет» мемлекеттік корпорация" коммерциялық емес акционерлік қоғамының Маңғыстау облысы бойынша филиалы –Тіркеу және жер кадастры бойынша Тұпқараған аудандық бөлімі басшысының орынбасары Е. Макеновке

«Тұпқараған аудандық жер қатынастары, сәулет және қала құрылысы бөлімі» ММ-сі, Сізге Тұпқараған ауданы және ауданға қарасты елді мекендерден келіп түскен жеке және заңды тұлғалардың өтініштерін қанағаттандыру мақсатында Қазақстан Республикасы Жер Кодексінің 48 бабына сәйкес мемлекеттік меншіктегі жер учаскелерін аукцион арқылы беру тәртібімен жеке және заңды тұлғаларға табыстау негізінде төменде қосымшада көрсетілген тізімге сәйкес Қазақстан Республикасы Жер кодексінің 71 және 150 баптарына негізінде, жерге орналастыру жұмыстарын жүргізуіңізді сұраймын.

Жалғанды құжаттар: конкурсе шығарылған жер учаскелерінің тізімі.

Бөлім басшысы **Д. Айтбергенов**

Р. Бейбергенов

«ТҮПҚАРАҒАН АУДАНДЫҚ ЖЕР ҚАТЫНАСТАРЫ, СӘУЛЕТ ЖӘНЕ ҚАЛА ҚҰРЫЛЫСЫ БӨЛІМІ» МЕМЛЕКЕТТІК МЕКЕМЕСІ

130500 Форт-Шевченко қаласы,
Оңғалбайұлы көшесі, №2 ғимарат
тел.: 8 (72938) 22588,
Tupkaragan_zher@mangystau.gov.kz
29.01.2024 №01-26/12

ТУПКАРАГАНСКИЙ РАЙОННЫЙ ОТДЕЛ ЗЕМЕЛЬНЫХ ОТНОШЕНИЙ, АРХИТЕКТУРЫ И ГРАДОСТРОИТЕЛЬСТВА

130500 г. Форт-Шевченко,
ул. Онгалбайулы №2
тел.: 8 (72938) 22588
Tupkaragan_zher@mangystau.gov.kz

СЕНІМХАТ

Бұл сенім хат Түпкараған аудандық жер қатынастары, сәулет және қала құрылысы бөлімінің маманы Бекбергенов Райымбек Кайратұлы(ЖСН:990630350630) барлық мемлекеттік мекемелерде **сот отырыстарына** қатысуға, пікір білдіруге, «Азаматтарға арналған үкімет» мемлекеттік корпорациясы» коммерциялық емес акционерлік қоғамының Маңғыстау облысы бойынша филиалы Түпқарған аудандық Тіркеу және Жер кадастры бөлімі арқылы жерге орналастыру жобасын жасақтауға, бекітуге және баскада құжаттарды мемлекеттік тіркеуге алу үшін «Халыққа қызмет көрсету орталығы» арқылы тапсыру және алуға «Түпқараған аудандық жер қатынастары, сәулет және қала құрылысы бөлімі» мемлекеттік мекемесі атынан өкілі ретінде берілді.

Өзінің өкілі ретінде фукцияларын атқару үшін оған төменде көрсетілген құқықтар берілді: барлық іс құжаттарымен танысуға; аудандық жер қатынастары, сәулет және қала құрылысы бөлімінің бұйрықтарын тіркеуге; олардан үзінді жазып алуға және көшірмелерін алуға; қарсылықтар мәлімдеуге, басқа да мемлекеттік органдардың қаулыларын, шешімдерін алуға; дәлелдер ұсынуға және орарды зерттеуге, қатысуға; өтінім жасауға; туындайтын сұрақтар бойынша өзінің дәлелдерін келтіруге; құқықтарын пайдалануға құқығы бар.

Сенімхат басқа тұлғаларға құқық жүктеусіз 2024 жылдың желтоқсан айының 30 жұлдызына дейін беріледі.

Басшысы **Д. Ж. Айтбергенов**

ТҮПКАРАҒАН АУДАНЫНЫҢ ӘКІМІ

АКИМ ТҮПКАРАҒАНСКОГО РАЙОНА

ӨКІМ

РАСПОРЯЖЕНИЕ

03 қоңтар 2023

№ 2

Ауыстыру тәртібімен тағайындау туралы

«Қазақстан Республикасының мемлекеттік қызметі туралы» Қазақстан Республикасы Заңы 29-бабының 4-тармағына сәйкес,

Данияр Жетібайұлы Айтбергенов 2024 жылғы 3 қаңтарынан бастап ауыстыру тәртібімен Түпқараған аудандық жер қатынастары, сәулет және қала құрылысы бөлімінің басшы лауазымына тағайындалсын.

Негіздеме: Д.Ж. Айтбергеновтың 2024 жылғы 3 қаңтардағы өтініші.

Р. Елтизаров

000694

Орындаушы: У.Утешева, Айы-күні 03.01.2024ж.; Құжат «Е-қызмет» жүйесінде дайындалған

«Азаматтарға арналған үкімет» Мемлекеттік корпорациясы» коммерциялық емес акционерлік қоғамының Маңғыстау облысы бойынша филиалы «Тіркеу және жер кадастры» Түпқараған аудандық бөлімі

жерге орналастыру жобасын әзірлеген жеке және заңды тұлғаның атауы

Жерге орналастыру жобасының техникалық бөлімі

Қолданыстағы жер учаскелерін ретке келтіру бойынша

(жерге орналастыру жобасының атауы)

Тапсырыс берушінің атауы: «Түпқараған аудандық жер қатынастар,сәулет және қала құрылысы бөлімі» ММ-сі

(жеке тұлғаның аты-жөні немесе заңды тұлғаның атауы)

Жер учаскесінің орналасқан орны: Түпқараған ауданы, Форт-Шевченко қаласы

Орындаушы: Туржанов Г. «05» 02 2024ж.

аты-жөні (қолы, күні)

Жерге орналастыру жобасына түсіндірме жазба

Жер учаскесіне қолданыстағы жер учаскелерін ретке келтіру бойынша «Түпқараған аудандық жер қатынастар,сәулет және қала құрылысы бөлімі» ММ-сі тің жерге орналастыру жұмысын жүргізуге берілген өтініші негізінде жүргізілді.
Жер пайдаланушы (меншік иесі): «Түпқараған аудандық жер қатынастар,сәулет және қала құрылысы бөлімі» ММ-сі
Жер учаскесінің орналасқан жері: Түпқараған ауданы, Форт-Шевченко қаласы
Жер учаскесінің меншік құқығының түрі:
Жер учаскенің нысаналы мақсаты: Көпсалалы кәсіпкерлік мақсатта пайдалану үшін
Кадастрлық нөмірі: 13-202-007-330
Барлық ауданы – 1,0га;

Аталған жер учаскесіне ауыртпашылықтармен шектеулер және сервитут орнатылмады.
Қосымша: Жер телімін өлшеу жұмыстары барысында аталған жер телімі 13-202-007-330 кадастрлық аймағында орналасқандығы анықталды. Жер телімінің нақты ауданы және шекарасы 05.02.2024 жылғы №ПР-19711 «Түпқараған аудандық жер қатынастары, сәулет және қала құрылысы бөлімі» ММ-нің обьект салу үшін жер учаскесін таңдау актісіне және жалғанған ситуациялық сызбасына сәйкес берілген.
Жерге орналастыру нәтижесінде жобалық план дайындалып, жер пайдаланушы «Түпқараған аудандық жер қатынастар,сәулет және қала құрылысы бөлімі» ММ-сі мен келісімделсін.
Жер учаскесінің бұрылыс айналма нүктелері (координаталары) «Азаматтарға арналған үкімет» Мемлекеттік корпорациясы» коммерциялық емес акционерлік қоғамының Маңғыстау облысы бойынша филиалы «Тіркеу және жер кадастры» Түпқараған аудандық бөлімінде сақталады.

(кәсіпорынның атауы)

Ауыл шаруашылығы өндірісі шығындарының (болған жағдайда) орнын толтыру

_____

_____

Орындаушы:_____Туржанов Г._____ _____ «05» 02 2024ж.

аты-жөні (қолы, күні)

Жер учаскесін танаптық зерттеп-қарау АКТІ

«05» 02 2024 ж.
(күні) (айы) (жылы)

«Азаматтарға арналған үкімет» Мемлекеттік корпорациясы» коммерциялық емес акционерлік қоғамының Маңғыстау облысы бойынша филиалы «Тіркеу және жер кадастры» Түпқараған аудандық бөлімі

мекеме атауы және оның бөлімшесі

2024 жылғы 05 ақпан айындағы №204 жерге орналастыру жобасын жасауға арналған өтініш негізінде «Түпқараған аудандық жер қатынастар,сәулет және қала құрылысы бөлімі» ММ-сі нің жер учаскесіне танаптық зерттеп-қарау жүргізді.
Жер учаскесіне құқық түрі:
нысаналы мақсаты: Көпсалалы кәсіпкерлік мақсатта пайдалану үшін
кадастрлық нөмірі: 13-202-007-330
Тапсырыс берушінің/өкілдің «Түпқараған аудандық жер қатынастар,сәулет және қала құрылысы бөлімі» ММ-сі
(аты, әкесінің аты (бар болса), тегі)
Үшінші тұлғалардың қатысуымен (қажет болғанда): жоқ
(аты, әкесінің аты (бар болса), тегі)
Танаптық зерттеп-қарау нәтижесінде мыналар анықталды:
Жер учаскесі Түпқараған ауданы, Форт-Шевченко қаласы
(мекенжайы, орналасқан жері)
Жер учаскесінің алаңы 1,0гектарды құрайды
Жер учаскесін танаптық зерттеп-қарау өткізгенде пайдаланылған геодезиялық аспабы: GPS LEICA RX 1200
(аспаптар түрі, дәлдігі)
Жер учаскесінің жай-күйі (жер учаскесінің физикалық жай-күйі, объектілер/құрылыстардың/ құрылыс жайлардың, инженерлік коммуникациялардың, жолдардың, оның ішінде автожолдардың, далалық жолдардың, теміржолдардың, көпірлердің, қоршаулардың бар-жоғы туралы мәліметтер) жоқ;
Шекаралардың (аралас жер пайдаланушыларды анықтау, әр шектес бойынша шекараның жергілікті белгілері мен бағдарлары бойынша өтуін сипаттау) сипаттамасы А-дан Б-ға дейін 13-202-007- , Б-дан А-ға дейін елді мекен жерлері. Бөгде пайдаланудағы жерлердің сипаттамасы (электр және байланыс желісі, құдықтар, құрылыстар, каналдар және басқа коммуникациялар) жоқ;

Туржанов Г.
орындаушы
қолы

«Түпқараған аудандық жер қатынастар,
сәулет және қала құрылысы бөлімі» ММ-сі .
жер пайдаланушының атауы немесе өкілі
қолы, мөрі

Жер учаскесін танаптық зерттеп-қарау сызбасы

Түпқараған ауданы, Баутин ауылы

Жер учаскесінің алаңы: 1,0 га.

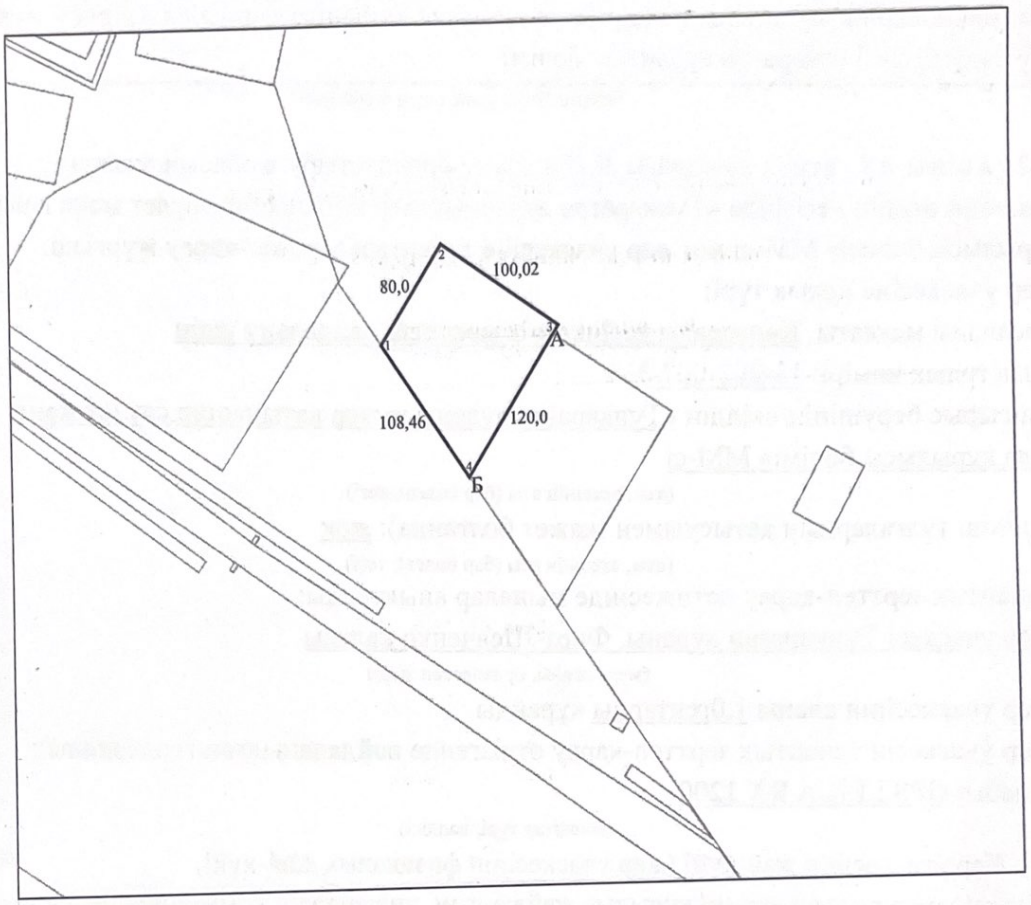

Шартты белгілері:

- Көпсалалы кәсіпкерлік мақсатта пайдалану үшін

Шектес жер пайдаланушылар:

А-дан Б-ға дейін: 13-202-007-
Б-дан А-ға дейін: елді мекен жерлері

Орындаған Г.Туржанов. 05.02.24
аты-жөні қолы күні

Тапсырыс беруші "Түпқараған аудандық жер қатынастары, сәулет және қала құрылысы бөлімі" ММ-сі.
мекеме атауы қолы, мөрі күні

Жер учаскесінің схемасы (жоспары)
“Түпқараған аудандық жер қатынастары, сәулет және қала құрылысы бөлімі” ММ-сі
Жер учаскесінің орналасқан жері: Түпқараған ауданы, Форт-Шевченко қаласы
Жер учаскенің нысаналы мақсаты: Көпсалалы кәсіпкерлік мақсатта пайдалану үшін
Жер учаскенің бастапқы ауданы -1,0 га
Кадастрлық нөмірі: 13-202-007-330

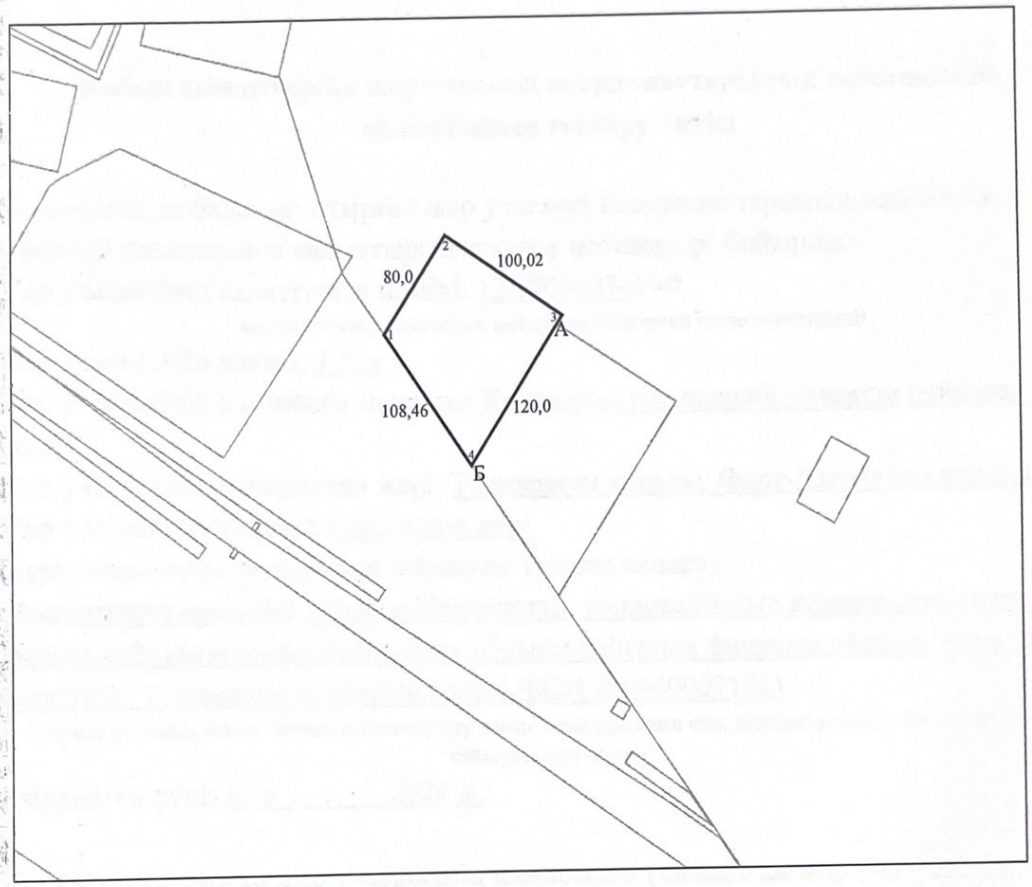

Шартты белгілері:

100,0 - жер учаскесінің өлшемдері және шекарасы

Шектес жер пайдаланушылар:

А-дан Б-ға дейін: 13-202-007-
Б-дан А-ға дейін: елді мекен жерлері

КЕЛІСІЛДІ:

“Түпқараған аудандық жер қатынастары, сәулет және қала құрылысы бөлімі” ММ-сі. _____
қолы күні

Лауазымы	аты-жөні	қолы	күні	Жерге орналастыруды жобалау			
Бөлім басшысының орынбасары	Е. Макенов		07.02.24				
Орындаған	Г.Нуржанов		06.02.24	“Түпқараған аудандық жер қатынастары, сәулет және қала құрылысы бөлімі” ММ-сі			
				Жоба сызбасы	парақтар	парақ	масштаб
					1	1	1:1 000
				Көпсалалы кәсіпкерлік мақсатта пайдалану үшін	«Азаматтарға арналған үкімет» Мемлекеттік корпорациясы» коммерциялық емес акционерлік қоғамының Маңғыстау облысы бойынша филиалы «Тіркеу және жер кадастры» Түпқараған аудандық бөлімі		

«Азаматтарға арналған үкімет» Мемлекеттік корпорациясы» коммерциялық емес акционерлік қоғамының Маңғыстау облысы бойынша филиалы «Тіркеу және жер кадастры»Түпқараған аудандық бөліміне

(заңды тұлғаның атауы)

Жобаланып отырған жер учаскесі координаттарының ведомосін №__ салыстырып тексеру актісі

Ұсынылған жобаланып отырған жер учаскесі координаттарының ведомосін мынадай деректермен салыстырып тексеру нәтижелері бойынша:

Жер учаскесінің кадастрлық нөмірі: 13-202-007-330

(қолданыстағы учаскесінің шекаралары өзгерген кезде көрсетіледі)

Жер учаскесінің алаңы: 1,0га

Жер учаскесінің нысаналы мақсаты: Көпсалалы кәсіпкерлік мақсатта пайдалану үшін

Жер учаскесінің орналасқан жері: Түпқараған ауданы, Форт-Шевченко қаласы

Жер учаскесінің санаты: елді мекен жері

Жерге орналастыру жобасын әзірлеуші туралы ақпарат:

«Азаматтарға арналған үкімет» Мемлекеттік корпорациясы» коммерциялық емес акционерлік қоғамының Маңғыстау облысы бойынша филиалы «Тіркеу және жер кадастры» Түпқараған аудандық бөлімі (БСН 160440007161)

(заңды тұлғаның атауы, бизнес-сәйкестендіру нөмірі/жеке тұлғаның аты, әкесінің аты (бар болса), тегі, жеке сәйкестендіру нөмірі)

Әзірленген күні: « » . 2024 ж.

Жобаланып отырған жер учаскесінің шекарасын ұсынылған жер учаскесінің координаттары бойынша мемлекеттік жер кадастрының автоматтандырылған ақпараттық жүйесінің графикалық деректерімен (шекараларға қабаттасудың жоқтығы, алаңның, желілер өлшемдерінің сәйкестігі) келісеміз.

Қосымша: жобаланып отырған жер учаскенің жоспары және координаттардың жиынтық ведомосі мен тараптар ұзындығының жиынтық ведомосі.

Салыстырып тексеруді жүргізді: Базарбаева М. « » . 2024 ж.

(маманның аты, әкесінің аты (бар болса), тегі)

Ерекше белгілер: _____

(бұрын жобаланып отырған жер учаскесіне қабаттасу бар; жобаланып отырған жер учаскесі екі және одан да көп есепті орамдар шегінде орналасқан және басқалар)

Салыстырып тексерілген күні: « » . 2024 ж.

Бөлім басшысының орынбасары: Макенов Е.К. «07» 02 . 2024 ж.

басшының қолы ("Азаматтарға арналған үкімет" мемлекеттік корпорациясы арқылы жүгінген кезде) /басшының электрондық цифрлық қолтаңбасы "электрондық үкіметтің" веб-порталы арқылы жүгінген кезде)

Жобаланып отырған жер учаскесінің жоспары

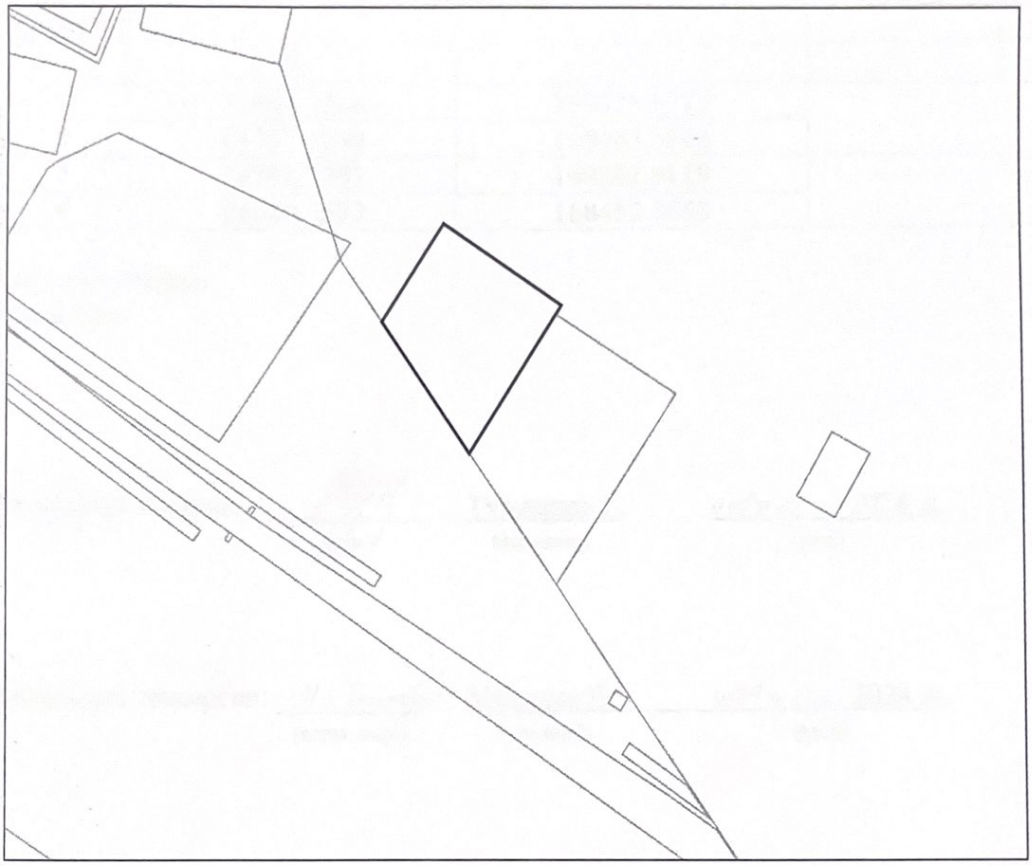

Масштаб - 1:1000

Жер учаскесінің алаңы: 1,0 га

Жер учаскесінің нысаналы мақсаты: Көпсалалы кәсіпкерлік мақсатта пайдалану үшін

Жер учаскесінің орналасқан жері: Түпқараған ауданы, Форт-Шевченко қаласы

Жер санаты (бар болса): елді мекен жері

Жоспар жасалды: «Азаматтарға арналған үкімет» Мемлекеттік корпорациясы» коммерциялық емес акционерлік қоғамының Маңғыстау облысы бойынша филиалы «Тіркеу және жер кадастры» Түпқараған аудандық бөлімі

(заңды тұлғаның атауы, бизнес-сәйкестендіру нөмірі/жеке тұлғаның аты, әкесінің аты (бар болса), тегі, жеке сәйкестендіру нөмірі)

Мөр қою орны: _____ Е. Макенов
(қолы)

Жоспардың жасалған күні: "01" 02 . 2023 жылы

Ескертпе: басшының қолы ("Азаматтарға арналған үкімет" мемлекеттік корпорациясы арқылы жүгінген кезде) /басшының электрондық цифрлық қолтаңбасы ("электрондық үкіметтің" веб-порталы арқылы жүгінген кезде)

Жер учаскесі шекараларының координаттары мен тараптар ұзындығының жиынтық ведомосі

Нүкте нөмірлері	Координаталар		Ұзындығы (м)
	X	Y	
1	**24684.3018**	**168519.6777**	
2	**24767.1090**	**168463.5802**	
3	**24701.7951**	**168362.9119**	
4	**24640.7592**	**168452.5655**	

Периметрі: 400(м2)
Алаңы:1,0га

Ведомості жасаған: _____ Туржанов Г. «05» 02. 2024 ж.
(қолы) (аты-жөні) (күні)

Ведомості тексерген: _____ Макенов Е. «04» 02. 2024 ж.
(қолы, мөрі) (аты-жөні) (күні)

Жобаланатын жер учаскесі шекараларының жақтарының ұзындықтары мен координаталарын салыстырып тексеруді «Азаматтарға арналған үкімет» Мемлекеттік корпорациясы» коммерциялық емес акционерлік қоғамының Маңғыстау облысы бойынша филиалы «Тіркеу және жер кадастры» Түпқараған аудандық бөлімі ЖК ААЖ жүргізді.

Салыстырып тексеурді жүргізген_____ Базарбаева М. « » . 2024 ж.
(қолы) (аты-жөні) (күні)